

MAIRIE DE CASTEIDE-CAMI

Département des Pyrénées-Atlantiques

Acte 2.1

ARRETE PORTANT SUR LA MISE A JOUR DE LA CARTE COMMUNALE
DE LA COMMUNE DE CASTEIDE-CAMI

Le maire de la commune de Casteide-Cami,

Vu le Code de l'Urbanisme et notamment ses articles L. 151-1 et suivants, L. 151-43, L. 153-60, L. 161 -1, L. 163.10, R.123-22, R.126-1 à 3 et R. 123-22 ;

Vu La carte communale de la Commune de Casteide-Cami approuvée par délibération du conseil municipal en date du 26/04/2011 et par arrêté préfectoral en date du 22/06/2011 ;

Vu l'arrêté préfectoral n° **64-2016-06-10-078** du **10 juin 2016** instituant des servitudes d'utilité publique prenant en compte la maîtrise des risques autour des canalisations de transport de gaz naturel ou assimilé, d'hydrocarbures ou de produits chimiques sur la commune de Casteide-Cami transmis le 17 juin 2016 à la commune par M. le préfet des Pyrénées Atlantiques ;

Vu les plans et les documents annexés ;

CONSIDERANT que la servitude d'utilité publique mentionnée visée par l'arrêté doit figurer en annexe de la carte communale ;

CONSIDERANT qu'il convient de mettre à jour le document d'urbanisme de la commune avec l'annexion de l'arrêté préfectoral du 10 juin 2016 par arrêté municipal.

ARRETE

ARTICLE 1 : La carte communale de la commune de Casteide-Cami est mise à jour à la date du présent arrêté.

ARTICLE 2 : La mise à jour a été effectuée sur les documents qui seront annexés à la carte communale approuvée et tenus à la disposition du public en mairie de Casteide-Cami, à la Préfecture des Pyrénées- Atlantiques de Pau.

ARTICLE 3 : Le présent arrêté sera affiché en mairie durant un mois.

ARTICLE 4 : La copie du présent arrêté accompagné des pièces correspondantes sera transmise à :

- M. le Préfet des Pyrénées- Atlantiques
- M. le Directeur de la Direction Départementale des Territoires et de la Mer des Pyrénées-Atlantiques,
- M. le Président de la Communauté de Communes de Lacq-Orthez.

Fait à Casteide-Cami, le 8 juillet 2016,

Le Maire,
Maryse PAYBOU



ARRÊTÉ PRÉFECTORAL
instituant des servitudes d'utilité publique prenant en compte la maîtrise des risques
autour des canalisations de transport de gaz naturel ou assimilé, d'hydrocarbures et de produits
chimiques

Commune de Casteide-Cami
Le Préfet des Pyrénées-Atlantiques,
Chevalier de la Légion d'Honneur,
Officier de l'Ordre National du Mérite,

Vu le code de l'environnement, et notamment ses articles L. 555-16, R. 555-30 et R. 555-31 ;

Vu le code de l'urbanisme notamment ses articles L. 121-1, L.121-2, L. 122-1, L. 123-1 et R. 431-16 ;

Vu le code de la construction et de l'habitation, notamment ses articles R. 122-22 et R. 123-46 ;

Vu l'arrêté du 5 mars 2014 définissant les modalités d'application du chapitre V du titre V du livre V du code de l'environnement et portant règlement de la sécurité des canalisations de transport de gaz naturel ou assimilé, d'hydrocarbures et de produits chimiques ;

Vu l'étude de dangers générique du transporteur TIGF en date du 15/09/2014 ;

Vu le rapport de la Direction régionale de l'environnement, de l'aménagement et du logement de la région Aquitaine, en date du xx xx xxxx;

Vu l'avis émis par le Conseil départemental de l'environnement et des risques sanitaires et technologiques des Pyrénées-Atlantiques le xx xx xxxx ;

Considérant que les canalisations de transport de gaz naturel ou assimilé, d'hydrocarbures et de produits chimiques, en service à la date de l'entrée en vigueur des articles R555-1 et suivants du code de l'environnement, doivent faire l'objet d'institution de servitudes d'utilité publique relatives à la maîtrise de l'urbanisation en raison des dangers et des inconvénients qu'elles présentent,

Sur proposition du Secrétaire Général de la Préfecture des Pyrénées-Atlantiques;

ARRÊTE

Article 1^{er} :

Selon l'article L 555-16 du code de l'environnement, les périmètres à l'intérieur desquels les dispositions en matière de maîtrise de l'urbanisation s'appliquent sont déterminés par les risques susceptibles d'être créés par une canalisation de transport en service, notamment les risques d'incendie, d'explosion ou d'émanation de produits toxiques, menaçant gravement la santé ou la sécurité des personnes.

En application de l'article R 555-30 b) du code de l'environnement, des servitudes d'utilité publique sont instituées dans les zones d'effets générées par les phénomènes dangereux susceptibles de se produire sur les canalisations de transport décrites ci-après, conformément aux distances figurant dans les tableaux ci-dessous et reproduites sur la carte annexée au présent arrêté.

Seules les distances SUP1 sont reproduites dans la carte annexée au présent arrêté. Les restrictions supplémentaires fixées par l'article 2 pour les projets d'urbanisme dont l'emprise atteint les SUP 2 ou 3 sont mises en œuvre dans le cadre de l'instruction de l'analyse de compatibilité obligatoire pour tout projet dont l'emprise atteint la SUP 1.

NOTA : Dans les tableaux ci-dessous :

- PMS : Pression Maximale de Service de la canalisation
- DN : Diamètre Nominal de la canalisation.
- Distances S.U.P : Distances en mètres de part et d'autre de la canalisation définissant les limites des zones concernées par les servitudes d'utilité publique.

En cas d'écart entre les valeurs des distances SUP figurant dans les tableaux ci-dessous et la représentation cartographique des SUP telle qu'annexée au présent arrêté, les valeurs des tableaux font foi, appliquées au tracé réel des canalisations concernées.

CANALISATIONS DE TRANSPORT DE GAZ NATUREL EXPLOITÉE PAR LE TRANSPORTEUR :

TIGF (Transport et Infrastructures Gaz France)
Espace Volta - 40 Avenue de l'Europe - CS 20522 - 64000 PAU

Ouvrages traversant la commune :

Nom de la canalisation	PMS (bar)	DN	Longueur dans la commune (en mètres)	Implantation	Distances S.U.P. (en mètres de part et d'autre de la canalisation)		
					SUP1	SUP2	SUP3
64 - DN 400 ARTHEZ-CESCAU	67.7	400	1755	ENTERRE	145	5	5

Ouvrages ne traversant pas la commune, mais dont les zones d'effets atteignent cette dernière :

Néant

Installations annexes situées sur la commune :

Néant

Installations annexes non situées sur la commune, mais dont les zones d'effets atteignent cette dernière :

Néant

Article 2 :

Conformément à l'article R. 555-30 b) du code de l'environnement, les servitudes sont les suivantes, en fonction des zones d'effets :

Servitude SUP1, correspondant à la zone d'effets létaux (PEL) du phénomène dangereux de référence majorant au sens de l'article R.555-39 du code de l'environnement :

La délivrance d'un permis de construire relatif à un établissement recevant du public susceptible de recevoir plus de 100 personnes ou à un immeuble de grande hauteur est subordonnée à la fourniture d'une analyse de compatibilité ayant reçu l'avis favorable du transporteur ou, en cas d'avis défavorable du transporteur, l'avis favorable du Préfet rendu au vu de l'expertise mentionnée au III de l'article R 555-31 du code de l'environnement.

L'analyse de compatibilité est établie conformément aux dispositions de l'arrêté ministériel du 5 mars 2014 susvisé.

Servitude SUP2, correspondant à la zone d'effets létaux (PEL) du phénomène dangereux de référence réduit au sens de l'article R.555-39 du code de l'environnement :

L'ouverture d'un établissement recevant du public susceptible de recevoir plus de 300 personnes ou d'un immeuble de grande hauteur est interdite.

Servitude SUP3, correspondant à la zone d'effets létaux significatifs (ELS) du phénomène dangereux de référence réduit au sens de l'article R.555-39 du code de l'environnement :

L'ouverture d'un établissement recevant du public susceptible de recevoir plus de 100 personnes ou d'un immeuble de grande hauteur est interdite.

Article 3 :

Conformément à l'article R. 555-46 du code de l'environnement, le maire informe le transporteur de tout permis de construire ou certificat d'urbanisme (d'information ou opérationnel) délivré dans l'une des zones définies à l'article 2.

Article 4 :

Les servitudes instituées par le présent arrêté sont annexées aux plans locaux d'urbanisme et aux cartes communales des communes concernées conformément à l'article L. 126-1 du code de l'urbanisme.

Article 5 :

En application du R555-23 du code de l'environnement, le présent arrêté sera publié sur le site internet de la Préfecture des Pyrénées-Atlantiques et adressé au maire de la commune de Casteide-Cami.

Article 6 :

Cet arrêté pourra faire l'objet d'un recours contentieux auprès du tribunal administratif de Pau dans un délai de deux mois à compter de sa publication.

Article 7 :

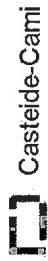
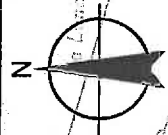
Le Secrétaire Général de la Préfecture des Pyrénées-Atlantiques, le maire de la commune de Casteide-Cami, le Directeur Départemental des Territoires des Pyrénées-Atlantiques, la Directrice Régionale de l'Environnement, de l'Aménagement et du Logement Aquitaine sont chargés chacun en ce qui le concerne de l'exécution du présent arrêté dont ampliation leur sera adressée, ainsi qu'à la Directrice Générale de TIGF.

Fait à PAU, le

Le Préfet

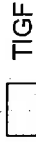
(1) La carte des servitudes d'utilité publique annexée au présent arrêté peut être consultée dans les services de la Préfecture des Pyrénées-Atlantiques et de la Direction Régionale de l'Environnement de l'Aménagement et du Logement Aquitaine ainsi que dans la mairie de la commune concernée.

Servitudes d'utilité publique autour des canalisations de transport de matières dangereuses



Casteide-Cami

Limites SUP1 :



TIGF

© Scan 25 IGN, BD Topo - IGN

