

Département des Pyrénées-Atlantiques

**COMMUNE DE DOAZON**

## CARTE COMMUNALE

### SERVITUDES D'UTILITE PUBLIQUE ET AUTRES ELEMENTS AFFECTANT L'UTILISATION DU SOL

Echelle : 1/5000




APPROUVEE PAR DELIBERATION DU CONSEIL MUNICIPAL EN DATE DU : 28 Juillet 2009

APPROUVEE PAR ARRETE PREFECTORAL EN DATE DU: 24/08/2009



Plan n°: 1/1  
Date : Juin 2009  
Dessin : D. Lasserre

### LEGENDE

-  Présence d'une installation agricole classée  
Périmètre d'isolement de 100m à partir de tout point des bâtiments d'élevage et de leurs annexes
-  Présence d'un bâtiment d'élevage soumis au Règlement Sanitaire Départemental  
Périmètre d'isolement de 50m à partir de tout point des bâtiments d'élevage et de leurs annexes
-  Retenue de l'Aubin

