










1		Plan Local d'Urbanisme
N.Plan	Date	Objet de la modification
Nom du fichier : 42_piece_graphique_reglement_20160701		
Papier : A0 - Lambert 93 - CC43 (zone 2)   Données référentiel utilisé : Fond cadastral 2014 labellisé DGI		

Arrêté le :  
 Approbation le :

-  Terrains cultivés à protéger (L 123-1-5 III 5e)
-  \* Éléments du paysage identifiés (L 123-1-5 III 2e)
-  Périmètre de protection (50m) autour des bâtiments d'élevage
-  Périmètre inconstructible à proximité des voies à grande circulation (75 m)
-  Murs de galets à protéger (L 123-1-5 III 2e)
-  AS1 - Périmètre de protection immédiat, rapproché et éloigné du captage d'eau potable
-  I3 - Servitudes relatives aux canalisations de gaz
-  I4 - Servitudes relatives aux canalisations électriques
-  PPRI

- Zonage
-  A
  -  Ai
  -  N
  -  Nar
  -  Ni
  -  UA
  -  UAar
  -  UB
  -  UE
  -  UY
  -  UYci

