

E	Modification dans la nature de l'occupation	1	0.2/0.04	100/0.03	285	285
D	Modification dans la nature de l'occupation	1	0.2/0.04	100/0.03	285	285
C	Modification dans la nature de l'occupation	1	0.2/0.04	210/0.02	285	285
B	Projet de coupure	1	0.2/0.04	070/0.02	285	285
A	Projet de coupure	1	0.2/0.04	050/0.02	285	285
Notes	Opération de modification	N. Pneu	N. Aérien	0.04	0.04	0.04
Niveau de détail : 0.2/0.04/0.02/0.03/0.04						

DEPARTEMENT DES PYRENES ATLANTIQUES  
**COMMUNE DE SERRES-SAINTE-MARIE**

## CARTE COMMUNALE

Carte des enjeux et contraintes









Echelle : 1/5000

Septembre 2013

8 32 048

**ARTELIA**

Artelia Eau et Environnement  
10 rue de la République - 41000 Blois  
Artelia, l'avenir de l'eau et de l'environnement

-  Secteur où les constructions sont autorisées dans le projet de révision
-  Carte communale en vigueur
-  Zone d'épandage
-  Espaces boisés
-  Forêt gérée par l'ONF
-  Natura 2000 - réseau hydrographique du gawe de Pau
-  Bâtiments d'élevages et périmètre de réciprocité associé (50 m pour les installations relevant du RSD et 100 m pour celles relevant du régime des ICPE) - au jour de l'élaboration du document
-  Siège d'exploitation agricole

