

Département des Pyrénées-Atlantiques

COMMUNE DE CASTÉTIS

Plan Local d'Urbanisme

Dossier approuvé

Pièce 5.b




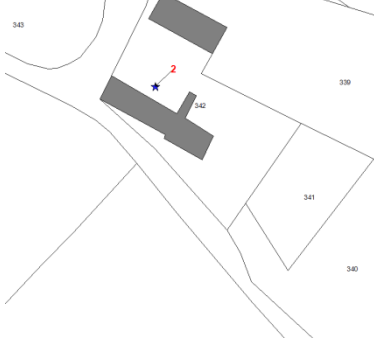





**Recueil des bâtiments pouvant
changer de destination en zone
naturelle ou agricole**




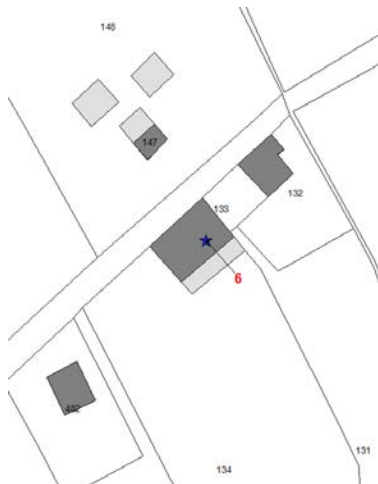
• Vu pour être annexé à la délibération du Conseil Municipal en date du 11 juillet 2019

• Le Maire,

Bureaux d'études : CREHAM
202 rue d'Ornano
33.000 Bordeaux
Tél 05.56.44.00.25
contact@creham.com

Atelier BKM
8 place Amédée Larrieu
33.000 Bordeaux
Tel 05.56.24.20.94
contact@atelierbkm.com

Numéro identifiant	Références cadastrales et localisation	Nature et photo de l'objet	Extrait du plan
1	BIARD B 347	Grange 	
2	NOARRIEU A 342	Grange 	
3	CONQUES A 142	Grange 	
4	MARCADE B 153	Grange, écurie  	

<p>5</p>	<p>NOARRIEU A 760</p>	<p>Grange, écurie</p> 	
<p>6</p>	<p>CONQUES A 133</p>	<p>Grange</p> 	
<p>7</p>	<p>BIARD B 351</p>	<p>Grange, étable</p> 