


PLAN LOCAL D'URBANISME
**PLAN DES SERVITUDES
D'UTILITE PUBLIQUE**

ECHELLE : 1/2 500°

Prescription par délibération le 29 mai 2008, complétée le 7 mai 2009

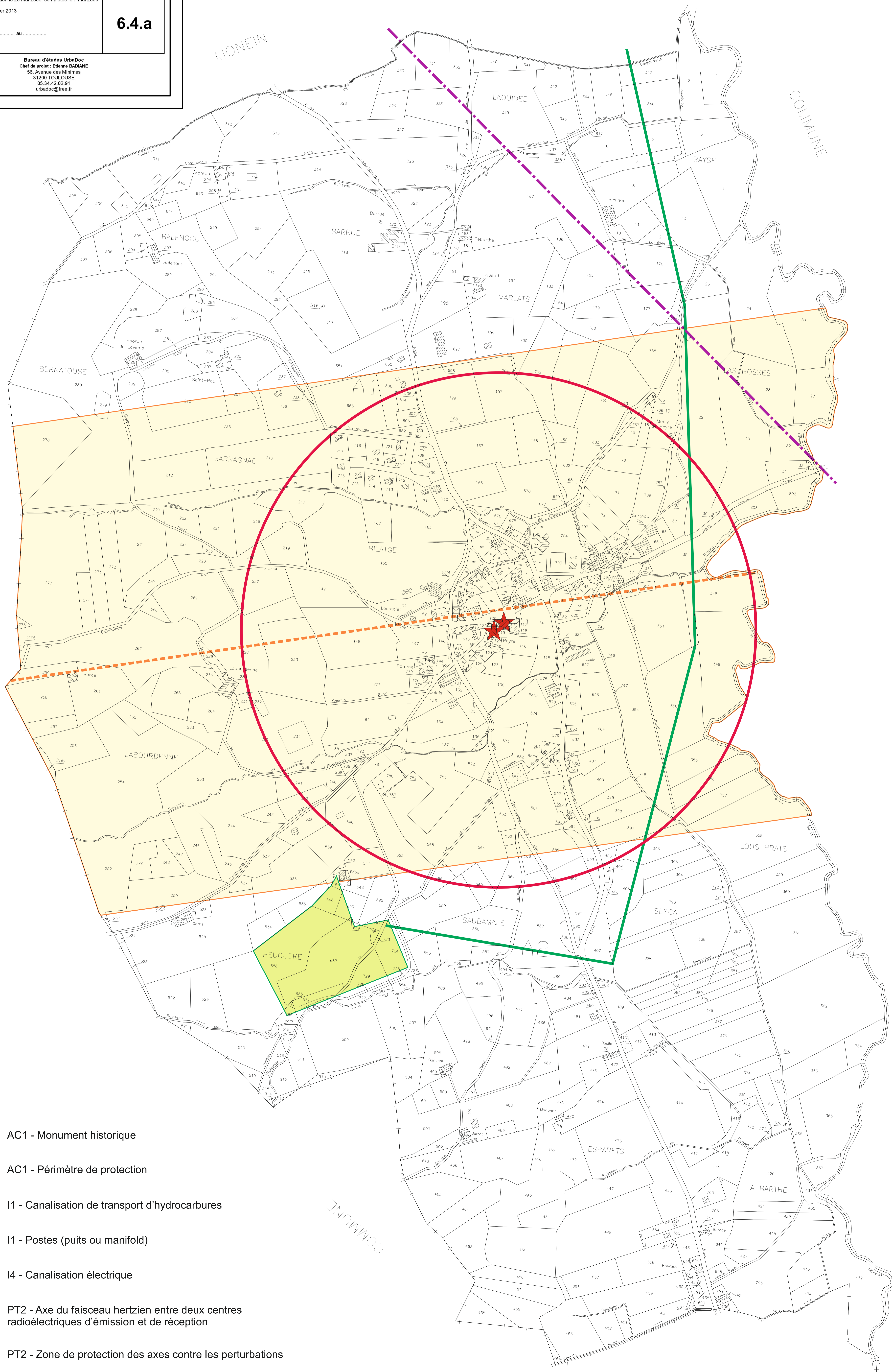
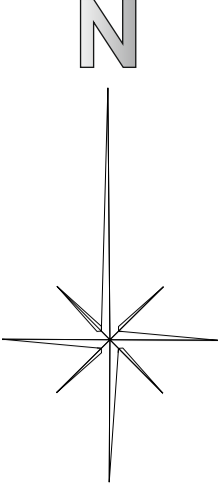
PADD débattu le 13 février 2013

Arrêté le


Enquête publique du au

Approbation le

6.4.a

 Bureau d'études UrbaDoc
 Chef de projet : Etienne BADIANE
 56, Avenue des Miralles
 31200 TOULOUSE
 05.34.42.02.91
 urbadoc@free.fr

Légende


AC1 - Monument historique



AC1 - Périmètre de protection




I1 - Canalisation de transport d'hydrocarbures



I1 - Postes (puits ou manifold)



I4 - Canalisation électrique



PT2 - Axe du faisceau hertzien entre deux centres radioélectriques d'émission et de réception



PT2 - Zone de protection des axes contre les perturbations