

Lacq - Partie nord

Règlement graphique

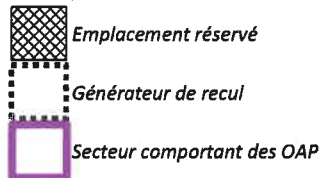
Projet de P.L.U. arrêté le 06/03/2018

Enquête publique du 19/09/2018 au 22/10/2018

P.L.U. approuvé le 20/05/2019



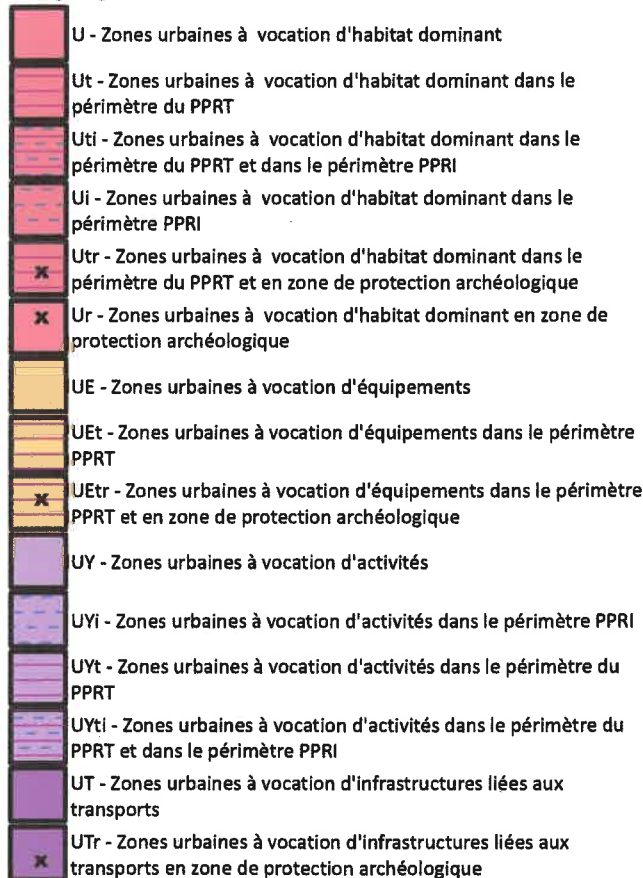
Prescriptions



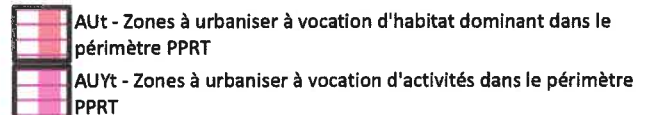
Bâtiment pouvant changer de destination

Bâtiment remarquable

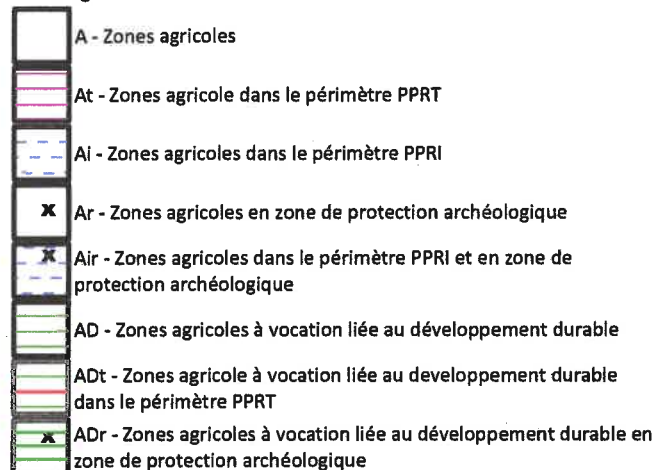
Zonage réglementaire



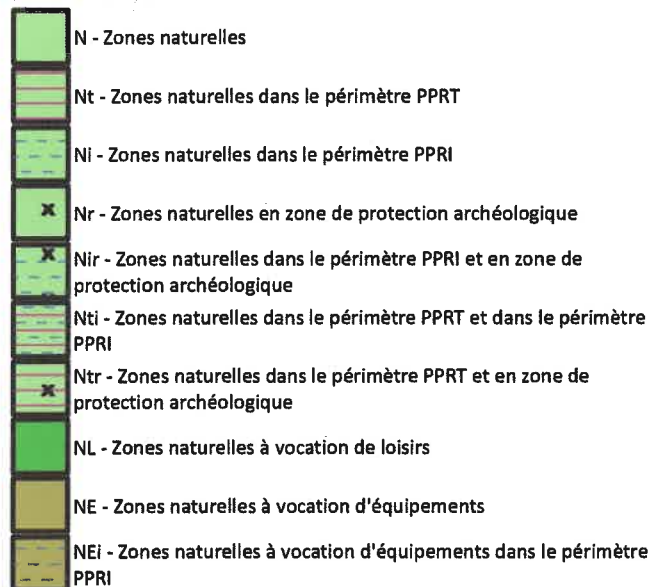
Zones à urbaniser



Zones agricoles



Zones naturelles



100 50 0 100 200 300 Mètres

1 : 5 000

Sources : DGFIP, Cadastre
Projection : RGF93-Lambert93

Lacq - Partie sud

Règlement graphique

Projet de P.L.U. arrêté le 06/03/2018
Enquête publique du 19/09/2018 au 22/10/2018














P.L.U. approuvé le 20/05/2019





Prescriptions



-  Emplacement réservé
-  Générateur de recul
-  Secteur comportant des OAP
-  Bâtiment pouvant changer de destination
-  Bâtiment remarquable

Zonage réglementaire









-  U - Zones urbaines à vocation d'habitat dominant
-  Ut - Zones urbaines à vocation d'habitat dominant dans le périmètre du PPRT
-  Uti - Zones urbaines à vocation d'habitat dominant dans le périmètre du PPRT et dans le périmètre PPRI
-  Ui - Zones urbaines à vocation d'habitat dominant dans le périmètre PPRI
-  Utr - Zones urbaines à vocation d'habitat dominant dans le périmètre du PPRT et en zone de protection archéologique
-  UEt - Zones urbaines à vocation d'équipements dans le périmètre PPRT
-  Uetr - Zones urbaines à vocation d'équipements dans le périmètre PPRT et en zone de protection archéologique
-  UY - Zones urbaines à vocation d'activités
-  UYi - Zones urbaines à vocation d'activités dans le périmètre PPRI
-  UYt - Zones urbaines à vocation d'activités dans le périmètre du PPRT
-  UYti - Zones urbaines à vocation d'activités dans le périmètre du PPRT et dans le périmètre PPRI
-  UT - Zones urbaines à vocation d'infrastructures liées aux transports
-  UTr - Zones urbaines à vocation d'infrastructures liées aux transports en zone de protection archéologique

Zones à urbaniser











-  AU - Zones à urbaniser à vocation d'habitat dominant
-  AUt - Zones à urbaniser à vocation d'habitat dominant dans le périmètre PPRT


-  AUYi - Zones à urbaniser à vocation d'activités dans le périmètre PPRI
-  AUYt - Zones à urbaniser à vocation d'activités dans le périmètre PPRT

Zones agricoles

-  A - Zones agricoles
-  At - Zones agricole dans le périmètre PPRT
-  Ai - Zones agricoles dans le périmètre PPRI
-  Ar - Zones agricoles en zone de protection archéologique
-  Air - Zones agricoles dans le périmètre PPRI et en zone de protection archéologique
-  AD - Zones agricoles à vocation liée au développement durable
-  ADt - Zones agricole à vocation liée au développement durable dans le périmètre PPRT
-  ADr - Zones agricoles à vocation liée au développement durable en zone de protection archéologique

Zones naturelles

-  N - Zones naturelles
-  Nt - Zones naturelles dans le périmètre PPRT
-  Ni - Zones naturelles dans le périmètre PPRI
-  Nr - Zones naturelles en zone de protection archéologique
-  Nir - Zones naturelles dans le périmètre PPRI et en zone de protection archéologique
-  Nti - Zones naturelles dans le périmètre PPRT et dans le périmètre PPRI
-  Ntr - Zones naturelles dans le périmètre PPRT et en zone de protection archéologique
-  NL - Zones naturelles à vocation de loisirs
-  NE - Zones naturelles à vocation d'équipements
-  NEi - Zones naturelles à vocation d'équipements dans le périmètre PPRI



1 : 5 000

Sources : DGFIP, Cadastre
Projection : RGF93-Lambert93

