

Département des Pyrénées-Atlantiques

COMMUNE DE LAGOR

Plan Local d'Urbanisme


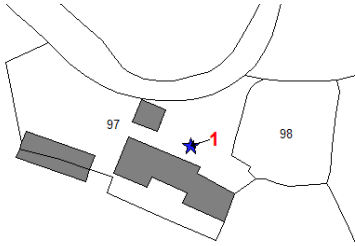

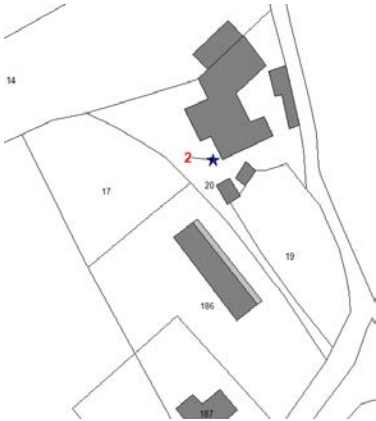

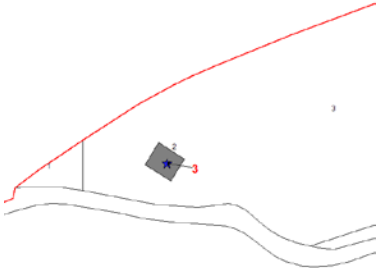


Pièce 5.c : Recueil des bâtiments pouvant changer de destination en zone naturelle ou agricole

• Vu pour être annexé à la délibération du Conseil Municipal en date du

• Le Maire,

Bureaux d'études : CREHAM
202 rue d'Ornano
33.000 Bordeaux
Tél 05.56.44.00.25
contact@creham.com

Atelier BKM
8 place Amédée Larrieu
33.000 Bordeaux
Tel 05.56.24.20.94
contact@atelierbkm.com

Numéro identifiant	Références cadastrales et localisation	Nature et photo de l'objet	Extrait du plan
1	MAROUE-MALHUR AT 97	Grange, étable 	
2	MOUSQUES-SAUBADE AB 20	Grange 	
3	LARQUE AX 2	Grange 	
4	BILLÈRE AV 5	Grange, dépendances 	

Numéro identifiant	Références cadastrales et localisation	Nature et photo de l'objet	Extrait du plan
5	LACOUME AY 96	<p data-bbox="563 327 663 360">Grange</p> 