

Numéro sondage : S1




Localisation : Quartier Peyre

Zone à enjeux : 2



1:1 500

Légende

-  Sondages géotechniques
-  Zones à enjeux
-  Zones_à_urbaniser

Numéro sondage : S2

Localisation : Route du Cami Salié

Zone à enjeux : 8



1:1 500

Légende

- Sondages géotechniques
- Zones à enjeux
- Zones_à_urbaniser

Numéro sondage : S3

Localisation : Route de Cescau

Zone à enjeux : 11



1:1 500

Légende

- Sondages géotechniques
- Zones à enjeux
- Zones_à_urbaniser

Numéro sondage : S4




Localisation : Route de Laouga

Zone à enjeux : 12



1:1 500

Légende

-  Sondages géotechniques
-  Zones à enjeux
-  Zones_à_urbaniser

Numéro sondage : S5




Localisation : Chemin du Rapt

Zone à enjeux : 4



1:1 500

Légende

-  Sondages géotechniques
-  Zones à enjeux
-  Zones_à_urbaniser

