
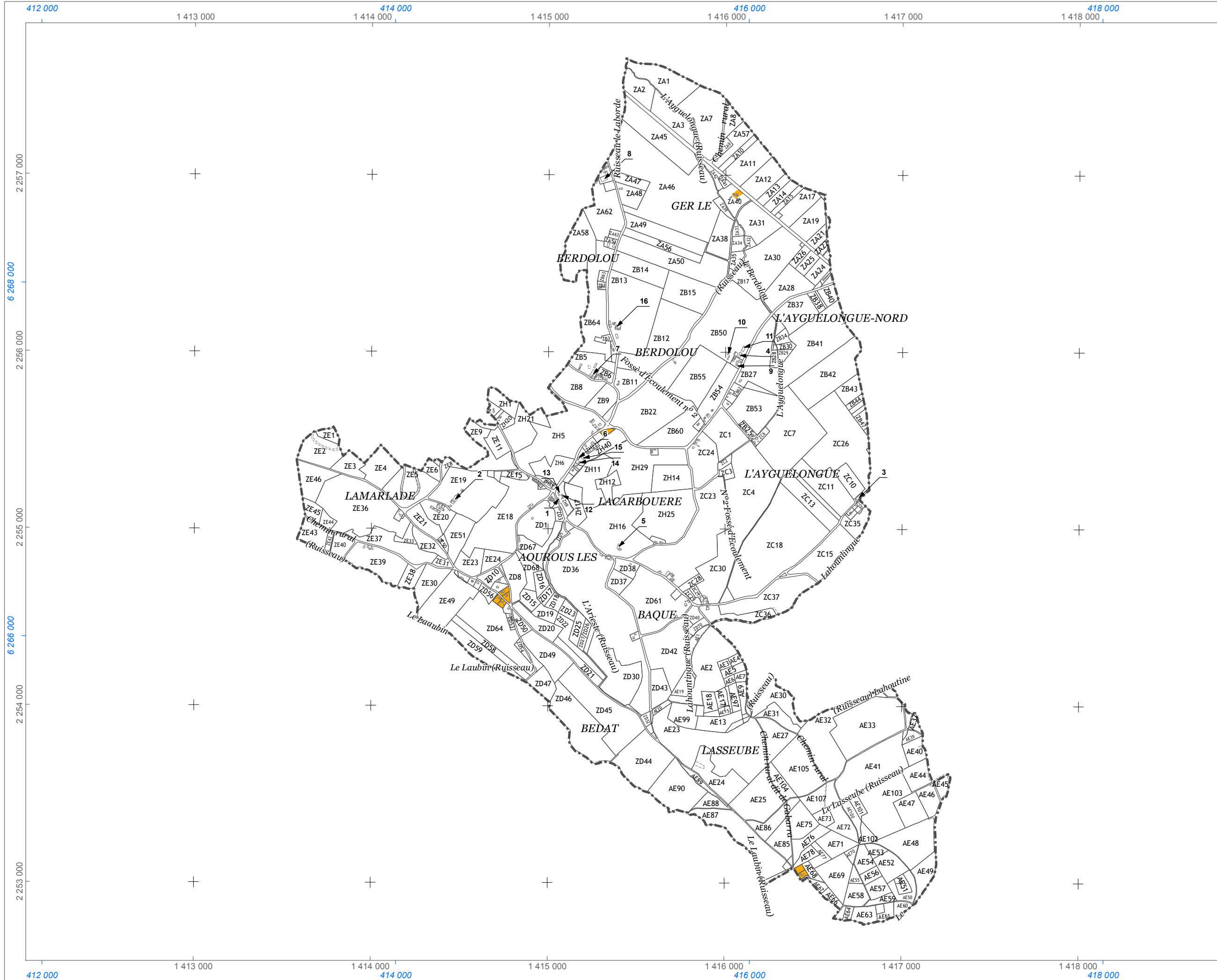


- CC -


# Boumourt

## Permis de construire

 Permis de construire  
2010 - 2019



1:20 000 au format A3



Production : TADD, ASUP, Pyrénées  
Cartographie  
Source : IGN, RGE ; OpenData,  
Projection : Lambert 93  
Le quadrillage en noir correspond au système de projection RGF93 - CC43. Le quadrillage en bleu correspond au système de projection RGF

