

Département des Pyrénées-Atlantiques

COMMUNE DE DOAZON

**CARTE
COMMUNALE**

DOCUMENT GRAPHIQUE

Echelle : 1/5000




APPROUVEE PAR DELIBERATION DU CONSEIL MUNICIPAL EN DATE DU :
28 Juillet 2009

APPROUVEE PAR ARRETE PREFECTORAL EN DATE DU:
24/08/2009



Plan n°: 1/1
Date : Juin 2009
Dessin : D. Lasserre

LEGENDE

-  Secteurs où les constructions sont autorisées
-  Secteurs où les constructions ne sont pas autorisées, à l'exception de l'adaptation, la réfection, ou l'extension des constructions existantes ou des constructions et installations nécessaires à des équipements collectifs, à l'exploitation agricole ou forestière et à la mise en valeur des ressources naturelles
-  Zone d'activités

