

Porter à connaissance Commune de Loubieng

PA-PREFECTURE-AR

21 FEV. 2020

SERVICE

I - Servitudes d'utilité publique recensées sur le territoire

I1 - Pipelines de transport d'hydrocarbures liquides ou liquéfiés

NOM_GEN	NOM_TYPGEN	REFERENTIE	RESEAU	MATIERE	CREATION	SOURCE
Pipe Lacq - Carresse	réseau	1/25 000	Réseau Lacq - Carresse	4,5" propane	1958	Elf Aquitaine (09/1989)

I6 - Mines et carrières (La servitude englobe entièrement la commune)

TYPE_SUP	NOM_SUP	Exploitant	document	ECHÉANCE
I6	Périmètre d'exploitation de Lacq	Total E&P France	Arrêtés du 20/6/1951 et du 2/3/1959	expire 30/10/2041

Dans le cadre de la consultation des personnes publiques associées, RETIA a signalé que l'exploitant du périmètre d'exploitation de Lacq est la société GEOPETROL depuis le 10 octobre 2014 (voir arrêté ci-joint)

II - Prescriptions nationales ou particulières

Communes soumises à la loi Montagne

La commune n'est pas soumise à l'application de la loi Montagne

Sites Natura 2000 proposés en commission européenne dont les sites reconnus importance communautaire (SIC) - Directive Habitats
JO de l'Union européenne - décision du 22 décembre 2003

CODE	NOM	CODE_RUBRI	SUPERFICIE	PRECISION	LONG_CENTR	LAT_CENTRO	DATE_MODIF	DOCOB
FR7200781	Gave de Pau	DH	10299.42	1/100000	-0.598721	43.251155	2013-07-01	Diagnostic préalable en cours

Zones de protection spéciale (ZPS) - Directive Oiseaux

Néant

Zones naturelles d'intérêts écologique faunistique et floristique (ZNIEFF type 1)

Néant

Zones naturelles d'intérêts écologique faunistique et floristique (ZNIEFF type 2)

PATRIMOINE	ID_MNHN	ID_REG	NOM_MNHN	SRCE_GEOM	VALID_GEST
BDX	720012970	66940000	Reseau hydrographique du gave de pau et ses annexes hydrauliques	SCAN 25	2016-05-27

Forêts soumises au régime forestier

Néant

Projet de P.L.U. arrêté le 18/06/2019
Enquête publique du 16/10/2019 au 15/11/2019
P.L.U. approuvé le 20/02/2020

Décrets, arrêtés, circulaires

TEXTES GÉNÉRAUX

MINISTÈRE DE L'ÉCOLOGIE, DU DÉVELOPPEMENT DURABLE ET DE L'ÉNERGIE

Arrêté du 10 octobre 2014 autorisant la mutation du périmètre d'exploitation d'hydrocarbures liquides ou gazeux de Lacq et de la concession de Lacq Nord (Landes et Pyrénées-Atlantiques) au profit de la société Geopetrol SA

NOR : DEVR1414762A

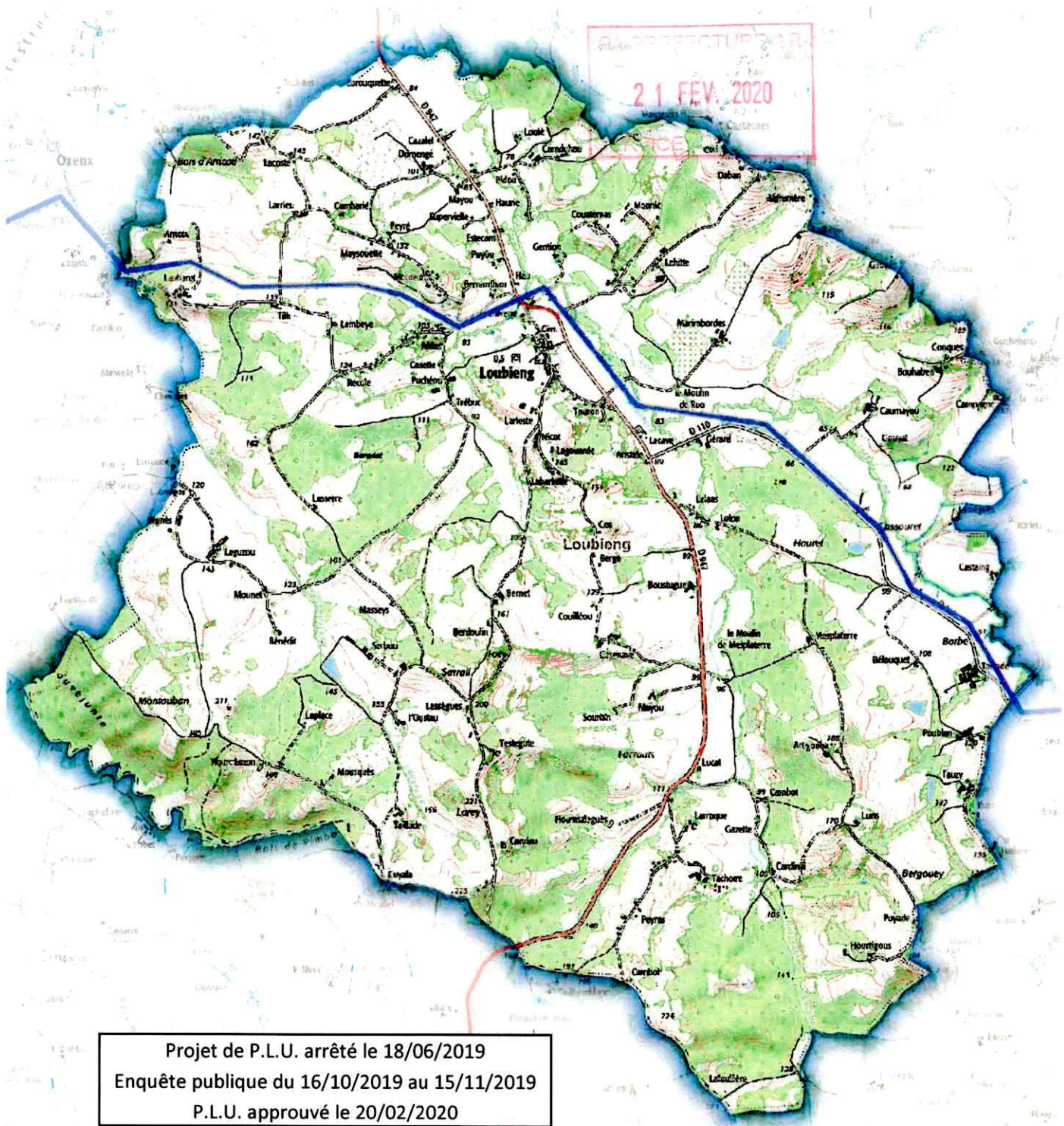
Par arrêté de la ministre de l'écologie, du développement durable et de l'énergie et du ministre de l'économie, de l'industrie et du numérique en date du 10 octobre 2014 :

La mutation du périmètre d'exploitation d'hydrocarbures liquides ou gazeux de Lacq et de la concession de mines d'hydrocarbures liquides ou gazeux de Lacq Nord est autorisée au profit de la société Geopetrol SA, sans que cette autorisation implique approbation des conditions financières de la mutation.



Un extrait du présent arrêté sera affiché à la préfecture des départements des Landes et des Pyrénées-Atlantiques. Cet extrait sera en outre inséré au recueil des actes administratifs ainsi que sur le site internet des préfectures et, aux frais des sociétés Geopetrol SA et Total E&P France SAS, publié dans un journal national, régional ou local dont la diffusion s'étend à toute la zone couverte par le permis.

Nota. – Le texte complet de l'arrêté peut être consulté dans les locaux du ministère de l'écologie, du développement durable et de l'énergie, direction de l'énergie (bureau exploration et production des hydrocarbures), Grande Arche, paroi Nord, 92055 La Défense Cedex, ainsi que dans les bureaux de la direction régionale de l'environnement, de l'aménagement et du logement d'Aquitaine, BP 55, cité administrative, rue Jules-Ferry, 33090 Bordeaux Cedex.

Porter A Connaissance Servitudes d'Utilité Publique Commune de Loubieng



Légende

-  I1 - Canalisation de transport d'hydrocarbures
-  I6 - Mines et carrières - La servitude couvre l'ensemble de la commune

Source : DDTM64
 copyright : IGN - BD Parcellaire 2017 - Scan25 2017
 réalisation : Mission observation des territoires, MM, janvier 2020



