

F	Modification suite à enquête publique	1	8 32 0048	17/02/2014	JBS	JBS
E	Modification suite à réunion du 15/03/2013	1	8 32 0048	15/03/2013	JBS	JBS
D	Modification suite à mail du 18/01/2013	1	8 32 0048	18/01/2013	JBS	JBS
C	Modification suite à réunion du 21/09/2012	1	8 32 0048	21/09/2012	JBS	JBS
B	Proposition de zonage	1	8 32 0048	07/08/2012	JBS	JBS
A	Plan initial	1	8 32 0048	05/06/2012	JBS	JBS
Index	Objet de la modification	N. Plan	N. Affaire	Date	Visa	Visa
					réaction	contrôle
Nom du fichier		8 32 0048\Desain\Carte.dwg				

DEPARTEMENT DES PYRENEES ATLANTIQUES  
**SERRES-SAINTE-MARIE**





## CARTE COMMUNALE


DOCUMENT GRAPHIQUE

Echelle : 1/5000

Février 2014  
 8 32 0048

 Secteur où les constructions sont autorisées

 Secteur où les constructions ne sont pas admises, à l'exception de l'adaptation, du changement de destination, de la réfection ou de l'extension de constructions existantes ou des constructions et installations nécessaires à des équipements collectifs, à l'exploitation agricole ou forestière et à la mise en valeur des ressources naturelles

 Bâtiments d'élevages et périmètre de réciprocité associé (50 m pour les installations relevant du RSD et 100 m pour celles relevant du régime des ICPE) -

 Siège d'exploitation agricole

à titre informatif au jour de l'élaboration du document