





-  Emprise P.V.R (18726 m<sup>2</sup>)
-  Parcelles conservées dans l'assiette de calcul (15386 m<sup>2</sup>)
-  Emprise voirie (1276 m<sup>2</sup>)
-  Parcelles exclues de l'assiette de calcul (2064 m<sup>2</sup>)

Commune de SERRES Ste MARIE  
 P.V.R. Séréniales  
 Ech : 1/2000  
 Nov 2008