

Département des Pyrénées-Atlantiques

COMMUNE DE VIELLESEGURE

# Plan Local d'Urbanisme

**DOSSIER APPROUVE**

**Pièce n°5.b : Recueil des bâtiments pouvant  
changer de destination en zone naturelle ou  
agricole**


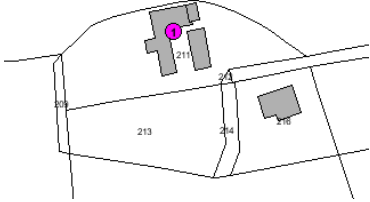

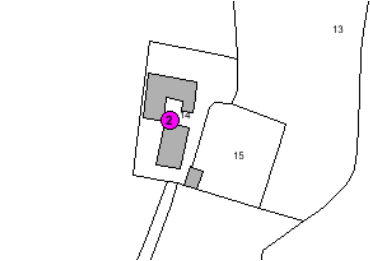




• Vu pour être annexé à la délibération du Conseil Municipal en date du .....


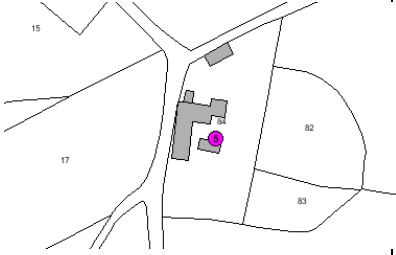

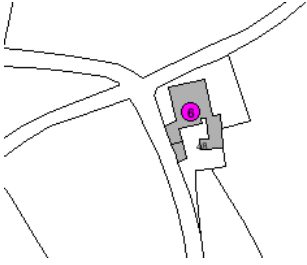

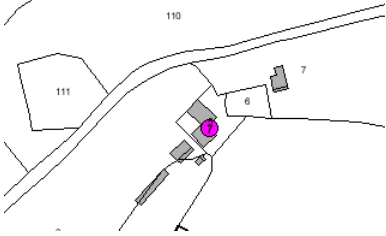


• Le Maire,

• Bureau d'études : CREHAM  
202 rue d'Ornano  
33000 Bordeaux  
Tél : 05 56 44 00 25

Atelier BKM  
8 place Amédée Larrieu  
33000 Bordeaux  
Tel : 05 56 24 20 94



Numéro identifiant	Références cadastrales et localisation	Nature et photo de l'objet	Extrait du plan
1	BARRERE AL 211	<b>Grange, étable</b> 	
2	LABESIAU DE HAUT AN 14	<b>Grange</b> 	
3	BESIAU DE BAS AE 66	<b>Bâtiment agricole</b> 	
4	BESIAU DE BAS AE 63	<b>Grange</b> 	

Numéro identifiant	Références cadastrales et localisation	Nature et photo de l'objet	Extrait du plan
5	SARRAILH AC 84	<p><b>Etable</b></p> 	
6	BESIAU DE BAS AE 48	<p><b>Grange</b></p> 	
7	HERRAN AM 05	<p><b>Porcherie, Etable</b></p> 	
8	SERRES AL 76	<p><b>Granges</b></p> 	

Numéro identifiant	Références cadastrales et localisation	Nature et photo de l'objet	Extrait du plan
9	HERRAN AM 94	<p>Granges</p> 