Artix - La Castanhère - R500

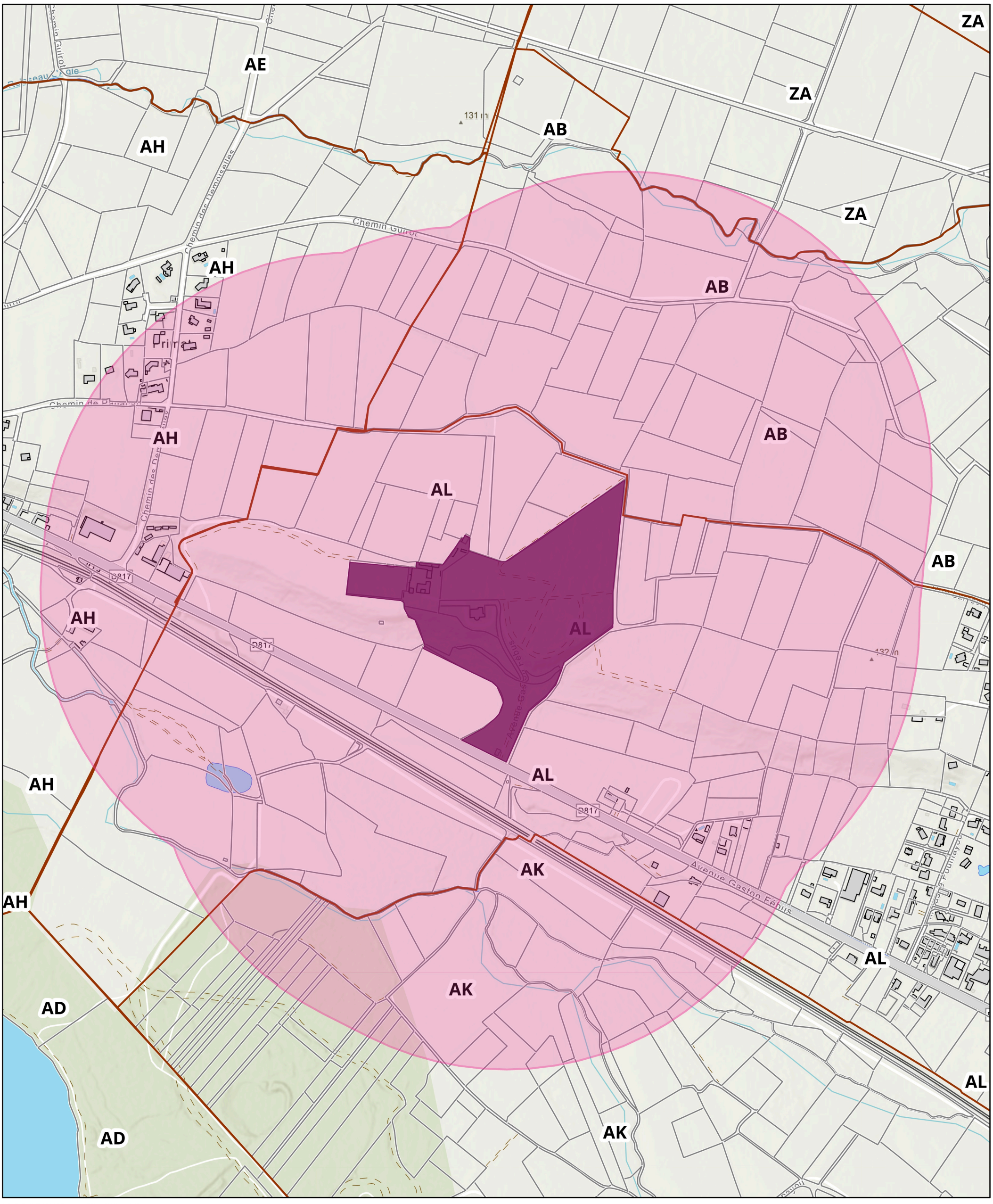

22/08/2024 15:23:40

FranceDOM_PCI - Bâtiments

FranceDOM_PCI - Parcellaire

Immeubles classés ou inscrits (surfaces)

- Inscrit
- Abords de monuments historiques
- Hydrographie
- Limite de commune
- Subsection cadastrale

Divers surfacique

- Limites de forment pas parcelles
- Etang, lac
- Piscine

Divers linéaire

- Chemins
- Sentiers
- Rail de chemin de fer
- Trottoirs, petits ruisseaux et terrains de sports
- Parking, terrasse, surplomb
- Parcellaire
- Section cadastrale

1:8,000

0 0.05 0.1 0.2 mi

0 0.1 0.2 0.4 km

Esri France, DGFiP, Ministère de l'Economie et des Finances, Esri, Intermap, NASA, NGA, USGS, Esri Community Maps Contributors, Dirección General de Catastro, IGN 2022 - Esri France 2022, Instituto Geográfico Nacional, Esri, TomTom, Garmin, Foursquare, GeoTechnologies, Inc, METI/NASA, USGS, Esri France, DGFiP,

Esri, Intermap, NASA, NGA, USGS | Esri Community Maps Contributors, Dirección General de Catastro, IGN 2022 - Esri France 2022, Instituto Geográfico Nacional, Esri, TomTom, Garmin, Foursquare,

Artix - La Castanhère - R500 et PDA

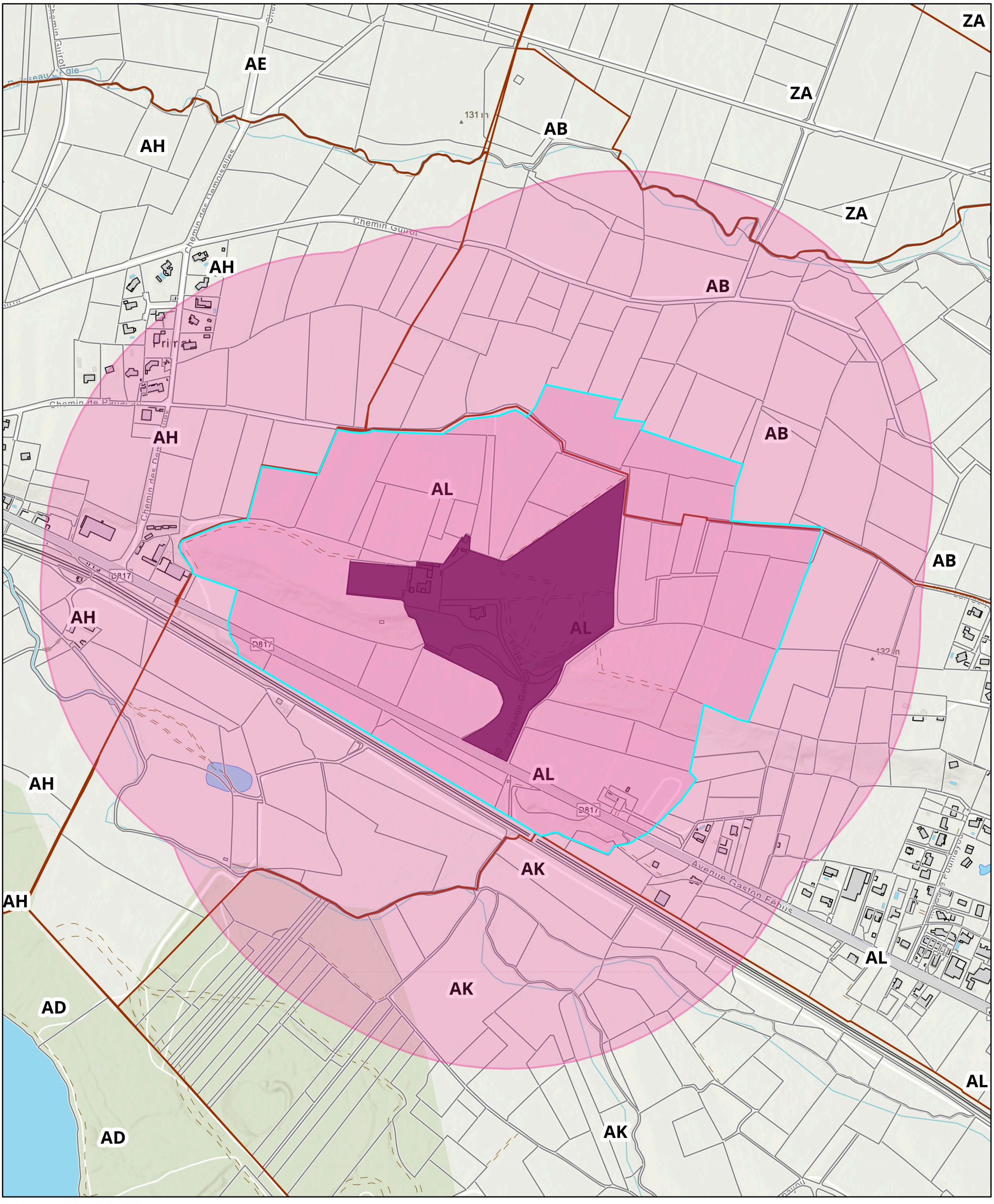

22/08/2024 15:30:35

FranceDOM_PCI - Bâtiments

FranceDOM_PCI - Parcellaire

Immeubles classés ou inscrits (surfaces)

- Inscrit
- Abords de monuments historiques
- Hydrographie
- Limite de commune
- Périmètre Délimité des Abords

Divers surfacique

- Limites de forment pas parcelles
- Etang, lac
- Piscine

Divers linéaire

- Chemins
- Sentiers
- Rail de chemin de fer
- Trottoirs, petits ruisseaux et terrains de sports
- Parking, terrasse, surplomb
- Parcellaire
- Section cadastrale

1:8,000

0 0.05 0.1 0.2 mi

0 0.1 0.2 0.4 km

Esri France, DGFiP, Ministère de l'Economie et des Finances, Esri, Intermap, NASA, NGA, USGS, Esri Community Maps Contributors, Dirección General de Catastro, IGN 2022 - Esri France 2022, Instituto Geográfico Nacional, Esri, TomTom, Garmin, Foursquare, GeoTechnologies, Inc, METI/NASA, USGS, Esri France, DGFiP,

Artix - La Castanhère - PDA

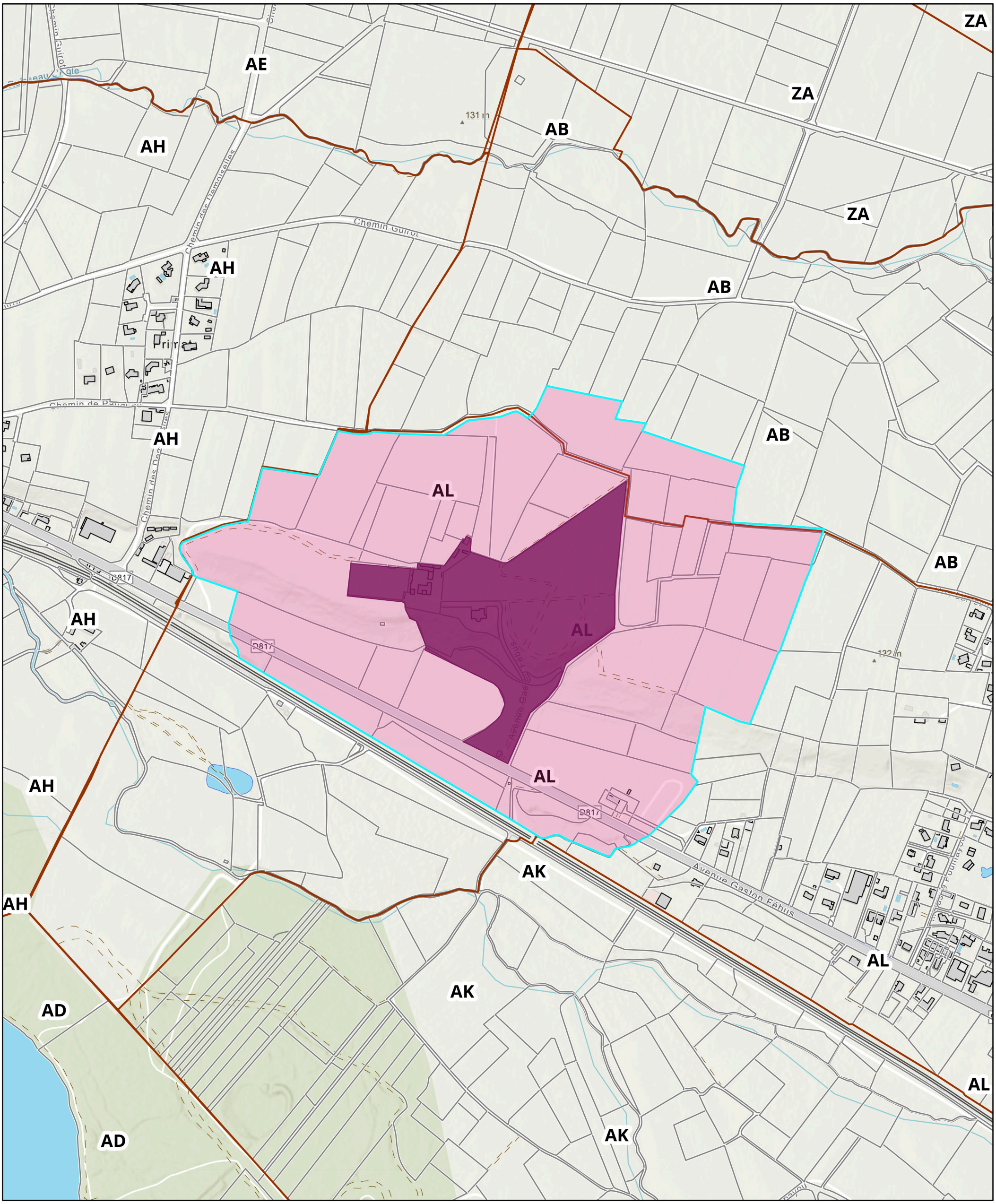

22/08/2024 15:32:49

FranceDOM_PCI - Bâtiments

FranceDOM_PCI - Parcellaire

Immeubles classés ou inscrits (surfaces)

- Inscrit
- Périmètre Délimité des Abords
- Hydrographie
- Limite de commune
- Subsection cadastrale

Divers surfacique

- Limites de forment pas parcelles
- Etang, lac
- Piscine

Divers linéaire

- Chemins
- Sentiers
- Rail de chemin de fer
- Trottoirs, petits ruisseaux et terrains de sports
- Parking, terrasse, surplomb
- Parcellaire
- Section cadastrale

1:8,000

0 0.05 0.1 0.2 mi

0 0.1 0.2 0.4 km

Esri France, DGFiP, Ministère de l'Economie et des Finances, Esri, Intermap, NASA, NGA, USGS, Esri Community Maps Contributors, Dirección General de Catastro, IGN 2022 - Esri France 2022, Instituto Geográfico Nacional, Esri, TomTom, Garmin, Foursquare, GeoTechnologies, Inc, METI/NASA, USGS, Esri France, DGFiP,

Esri, Intermap, NASA, NGA, USGS | Esri Community Maps Contributors, Dirección General de Catastro, IGN 2022 - Esri France 2022, Instituto Geográfico Nacional, Esri, TomTom, Garmin, Foursquare,