Bellocq - Château - R500

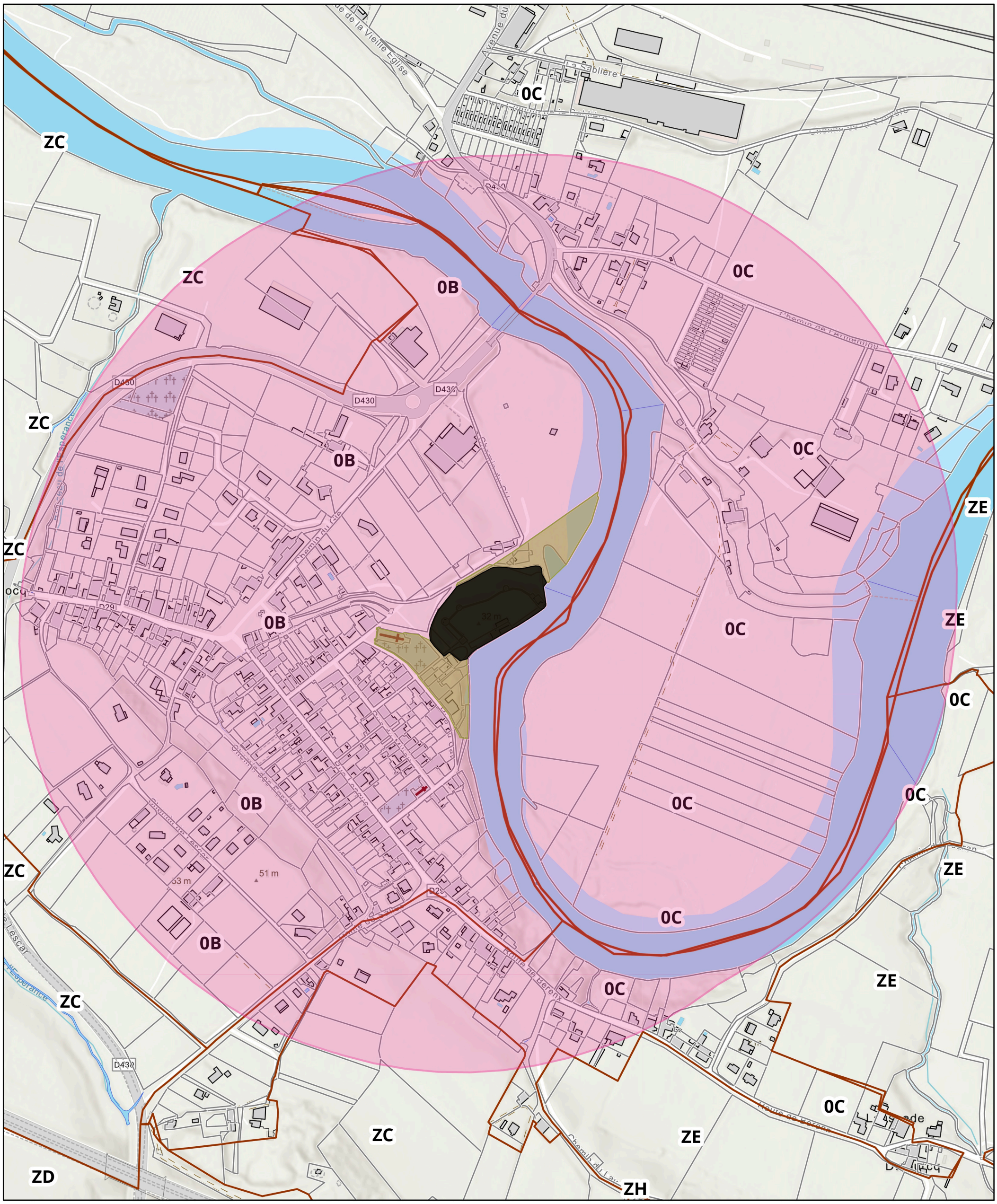

22/08/2024 15:04:10

FranceDOM_PCI - Bâtiments

FranceDOM_PCI - Parcellaire

Immeubles classés ou inscrits (surfaces)

Classé

Abords de monuments historiques

Sites classés et inscrits

Inscrit

Hydrographie

Limite de commune

Chefs lieux

Subsection cadastrale

Divers surfacique

Limites de forment pas parcelles

Parapet de pont ou aqueduc

Etang, lac

Cimetière

Piscine

Divers linéaire

Eglise

Chemins

Rail de chemin de fer

Trottoirs, petits ruisseaux et terrains de sports

1:6,000

0 0.05 0.1 0.2 mi

0 0.07 0.15 0.3 km

Esri France, DGFiP, Ministère de l'Economie et des Finances, Esri, Intermap, NASA, NGA, USGS, Esri Community Maps Contributors, Dirección General de Catastro, IGN 2022 - Esri France 2022, Instituto Geográfico Nacional, Esri, TomTom, Garmin, Foursquare, GeoTechnologies, Inc, METI/NASA, USGS, Esri France, DGFiP,

Esri Community Maps Contributors, Dirección General de Catastro, IGN 2022 - Esri France 2022, Instituto Geográfico Nacional, Esri, TomTom, Garmin, Foursquare, GeoTechnologies, Inc, METI/NASA, USGS | Esri

Bellocq - Château - R500 et PDA

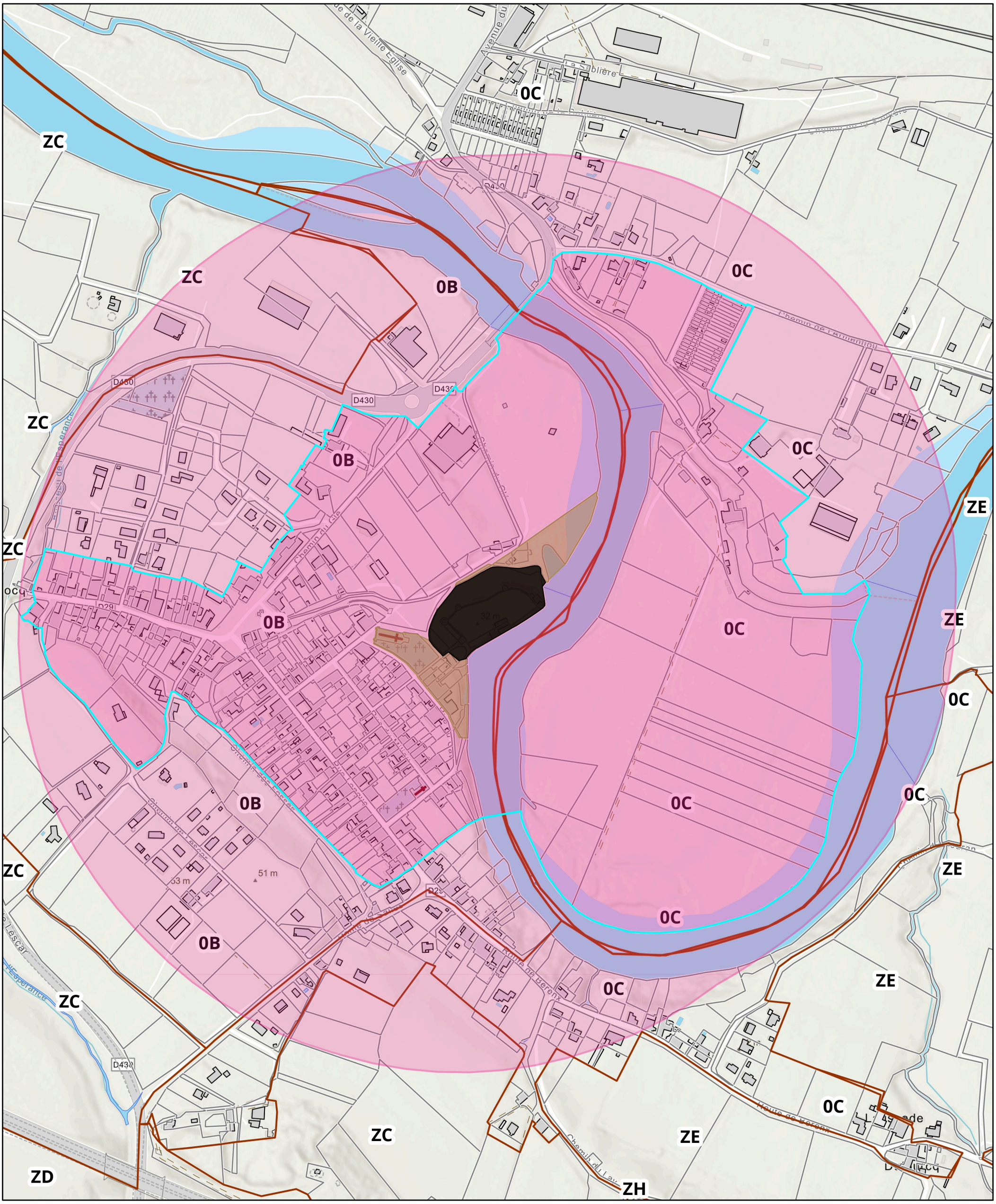

22/08/2024 15:07:00

FranceDOM_PCI - Bâtiments

FranceDOM_PCI - Parcellaire

Immeubles classés ou inscrits (surfaces)

Classé

Abords de monuments historiques

Sites classés et inscrits

Inscrit

Hydrographie

Limite de commune

Périmètre Délimité des Abords

Subsection cadastrale

Divers surfacique

Limites de forment pas parcelles

Parapet de pont ou aqueduc

Etang, lac

Cimetière

Piscine

Divers linéaire

Eglise

Chemins

Rail de chemin de fer

Trottoirs, petits ruisseaux et terrains de sports

1:6,000

0 0.05 0.1 0.2 mi

0 0.07 0.15 0.3 km

Esri France, DGFiP, Ministère de l'Economie et des Finances, Esri, Intermap, NASA, NGA, USGS, Esri Community Maps Contributors, Dirección General de Catastro, IGN 2022 - Esri France 2022, Instituto Geográfico Nacional, Esri, TomTom, Garmin, Foursquare, GeoTechnologies, Inc, METI/NASA, USGS, Esri France, DGFiP,

Esri Community Maps Contributors, Dirección General de Catastro, IGN 2022 - Esri France 2022, Instituto Geográfico Nacional, Esri, TomTom, Garmin, Foursquare, GeoTechnologies, Inc, METI/NASA, USGS | Esri

Bellocq - Château - PDA

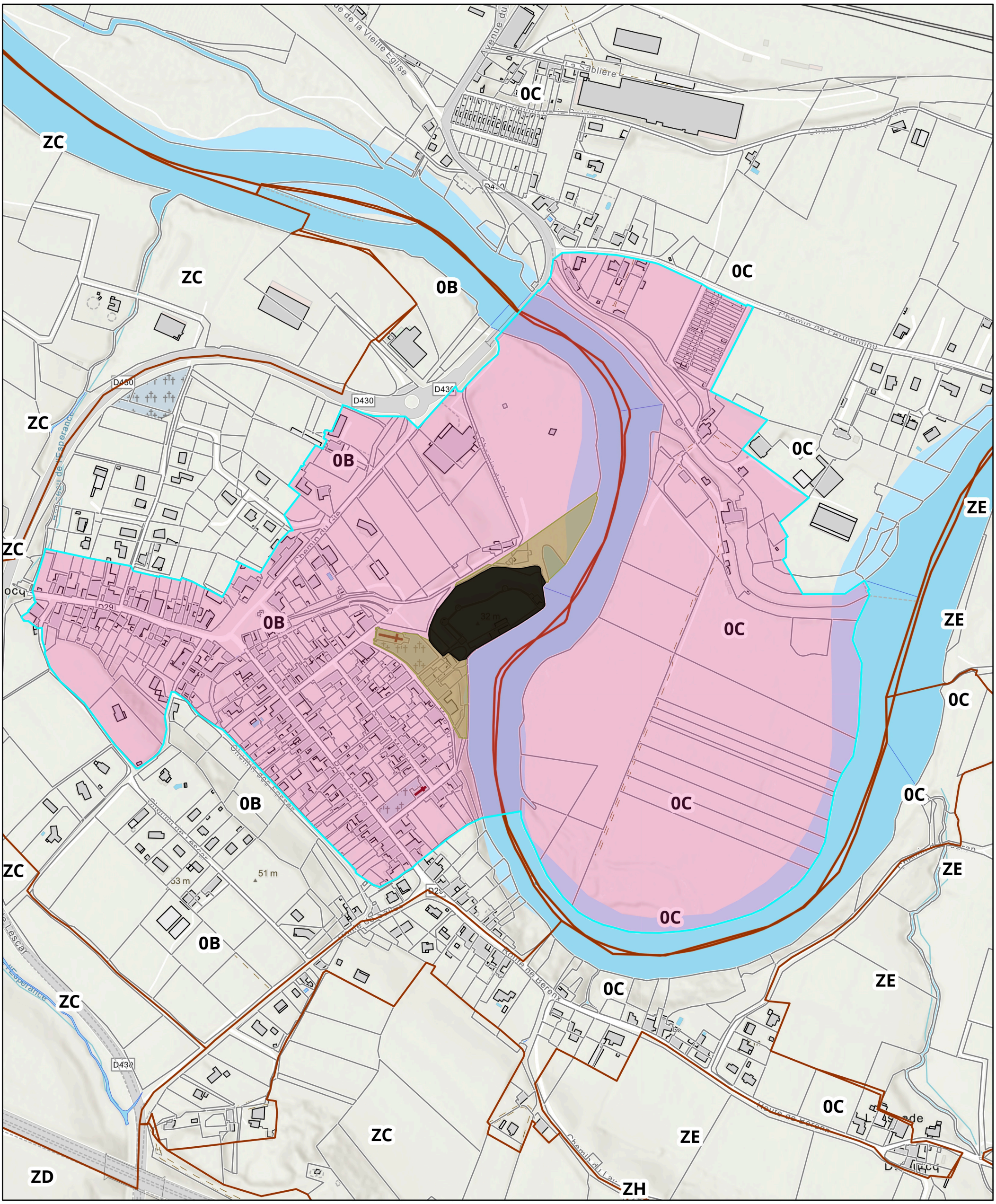

22/08/2024 15:17:11

FranceDOM_PCI - Bâtiments

FranceDOM_PCI - Parcellaire

Immeubles classés ou inscrits (surfaces)

Classé

Périmètre Délimité des Abords

Sites classés et inscrits

Inscrit

Hydrographie

Limite de commune

Chefs lieux

Subsection cadastrale

Divers surfacique

Limites de forment pas parcelles

Parapet de pont ou aqueduc

Etang, lac

Cimetière

Piscine

Divers linéaire

Eglise

Chemins

Rail de chemin de fer

Trottoirs, petits ruisseaux et terrains de sports

1:6,000

0 0.05 0.1 0.2 mi

0 0.07 0.15 0.3 km

Esri France, DGFiP, Ministère de l'Economie et des Finances, Esri, Intermap, NASA, NGA, USGS, Esri Community Maps Contributors, Dirección General de Catastro, IGN 2022 - Esri France 2022, Instituto Geográfico Nacional, Esri, TomTom, Garmin, Foursquare, GeoTechnologies, Inc, METI/NASA, USGS, Esri France, DGFiP,

Esri Community Maps Contributors, Dirección General de Catastro, IGN 2022 - Esri France 2022, Instituto Geográfico Nacional, Esri, TomTom, Garmin, Foursquare, GeoTechnologies, Inc, METI/NASA, USGS | Esri