Biron - Château de Brassalay - R500

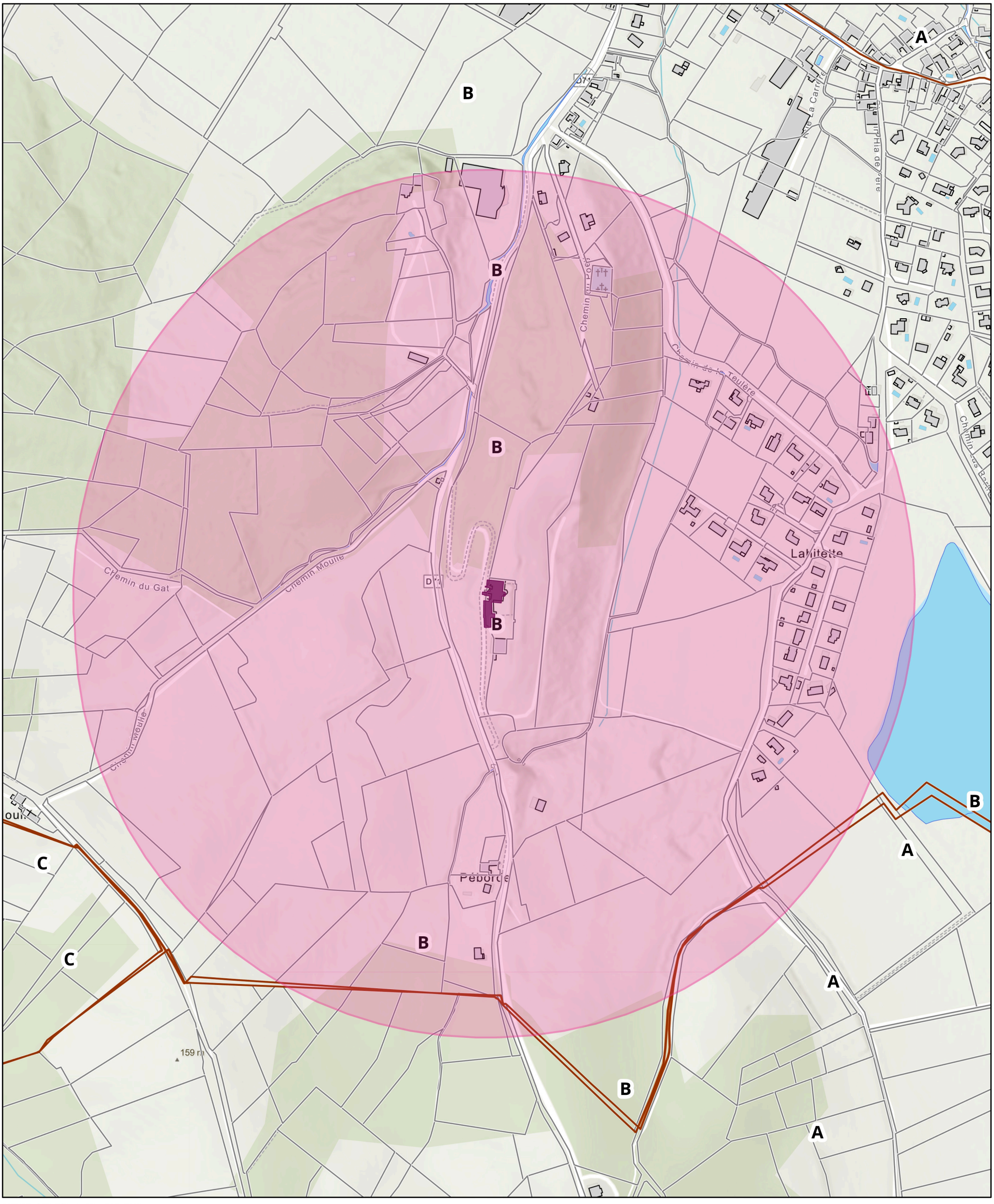

22/08/2024 15:22:06

FranceDOM_PCI - Bâtiments

FranceDOM_PCI - Parcellaire

Immeubles classés ou inscrits (surfaces)

- Inscrit
- Abords de monuments historiques
- Hydrographie
- Limite de commune
- Subsection cadastrale

Divers surfacique

- Parapet de pont ou aqueduc
- Etang, lac
- Cimetière
- Piscine

Divers linéaire

- Trottoirs, petits ruisseaux et terrains de sports

1:6,000

0 0.05 0.1 0.2 mi

0 0.07 0.15 0.3 km

Esri France, DGFiP, Ministère de l'Economie et des Finances, Esri, Intermap, NASA, NGA, USGS, Esri Community Maps Contributors, Dirección General de Catastro, IGN 2022 - Esri France 2022, Instituto Geográfico Nacional, Esri, TomTom, Garmin, Foursquare, GeoTechnologies, Inc, METI/NASA, USGS, Esri France, DGFiP,

Esri Community Maps Contributors, Dirección General de Catastro, IGN 2022 - Esri France 2022, Instituto Geográfico Nacional, Esri, TomTom, Garmin, Foursquare, GeoTechnologies, Inc, METI/NASA, USGS | Esri

Biron - Château de Brassalay - R500 et PDA

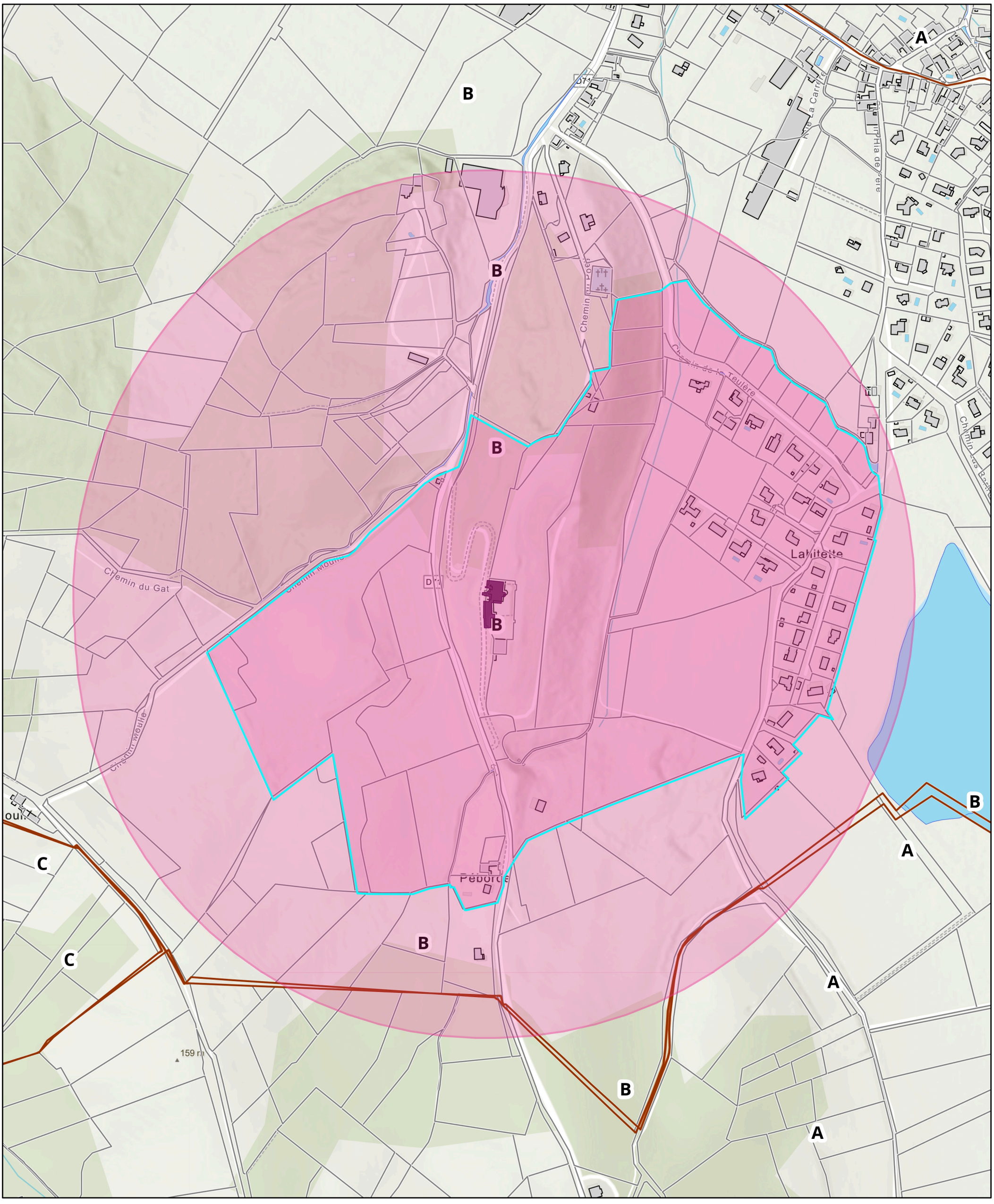

22/08/2024 15:26:49

FranceDOM_PCI - Bâtiments

FranceDOM_PCI - Parcellaire

Immeubles classés ou inscrits (surfaces)

- Inscrit
- Abords de monuments historiques
- Hydrographie
- Limite de commune
- Périmètre Délimité des Abords

Divers surfacique

- Parapet de pont ou aqueduc
- Etang, lac
- Cimetière
- Piscine

Divers linéaire

- Trottoirs, petits ruisseaux et terrains de sports

1:6,000

0 0.05 0.1 0.2 mi

0 0.07 0.15 0.3 km

Esri France, DGFiP, Ministère de l'Economie et des Finances, Esri, Intermap, NASA, NGA, USGS, Esri Community Maps Contributors, Dirección General de Catastro, IGN 2022 - Esri France 2022, Instituto Geográfico Nacional, Esri, TomTom, Garmin, Foursquare, GeoTechnologies, Inc, METI/NASA, USGS, Esri France, DGFiP,

Esri Community Maps Contributors, Dirección General de Catastro, IGN 2022 - Esri France 2022, Instituto Geográfico Nacional, Esri, TomTom, Garmin, Foursquare, GeoTechnologies, Inc, METI/NASA, USGS | Esri

Biron - Château de Brassalay - PDA

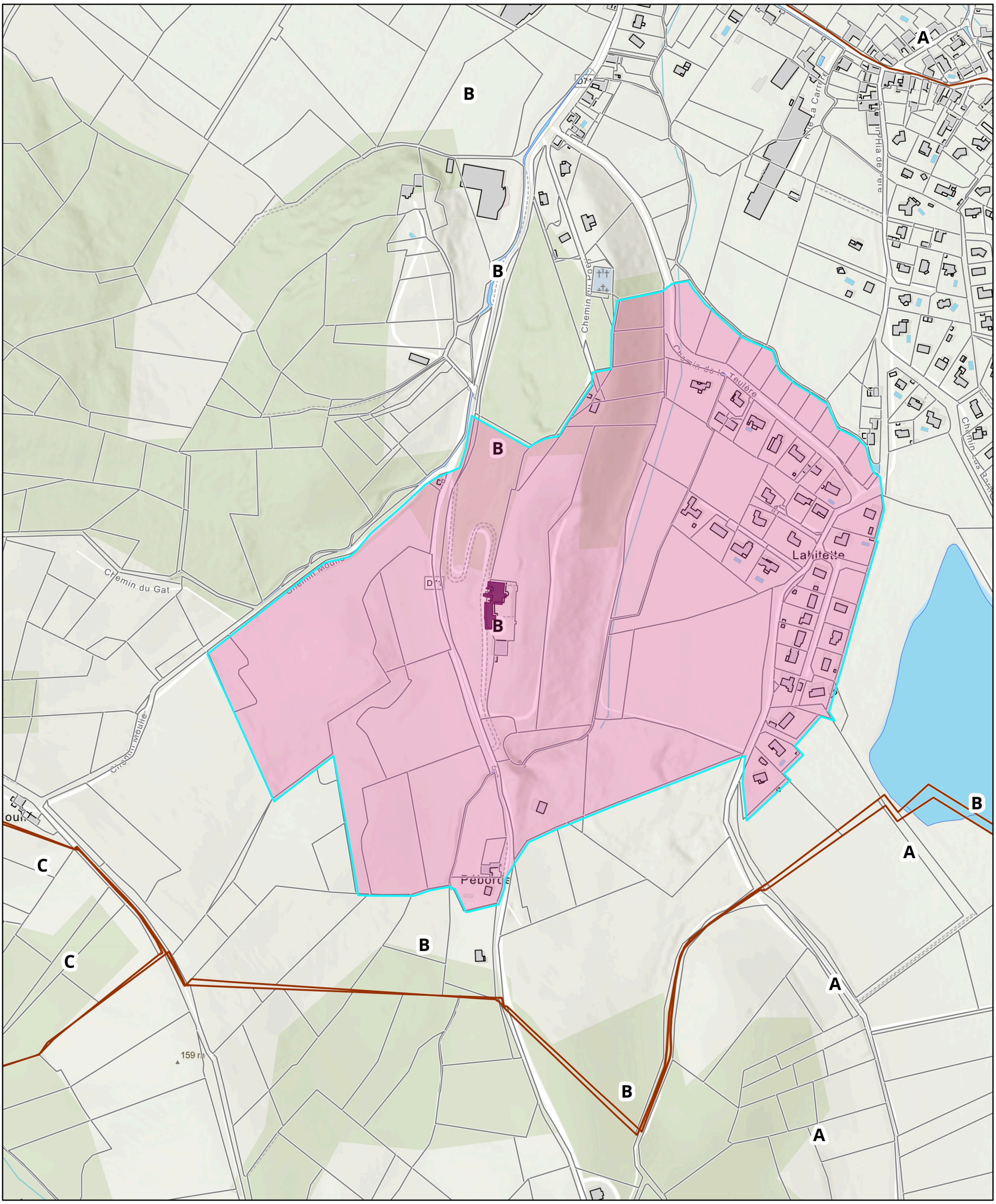

22/08/2024 15:31:09

FranceDOM_PCI - Bâtiments

FranceDOM_PCI - Parcellaire

Immeubles classés ou inscrits (surfaces)

- Inscrit
- Périmètre Délimité des Abords
- Hydrographie
- Limite de commune
- Subsection cadastrale

Divers surfacique

- Parapet de pont ou aqueduc
- Etang, lac
- Cimetière
- Piscine

Divers linéaire

- Trottoirs, petits ruisseaux et terrains de sports

1:6,000

0 0.05 0.1 0.2 mi

0 0.07 0.15 0.3 km

Esri France, DGFiP, Ministère de l'Economie et des Finances, Esri, Intermap, NASA, NGA, USGS, Esri Community Maps Contributors, Dirección General de Catastro, IGN 2022 - Esri France 2022, Instituto Geográfico Nacional, Esri, TomTom, Garmin, Foursquare, GeoTechnologies, Inc, METI/NASA, USGS, Esri France, DGFiP,