Orthez - 8 monuments historiques - R500

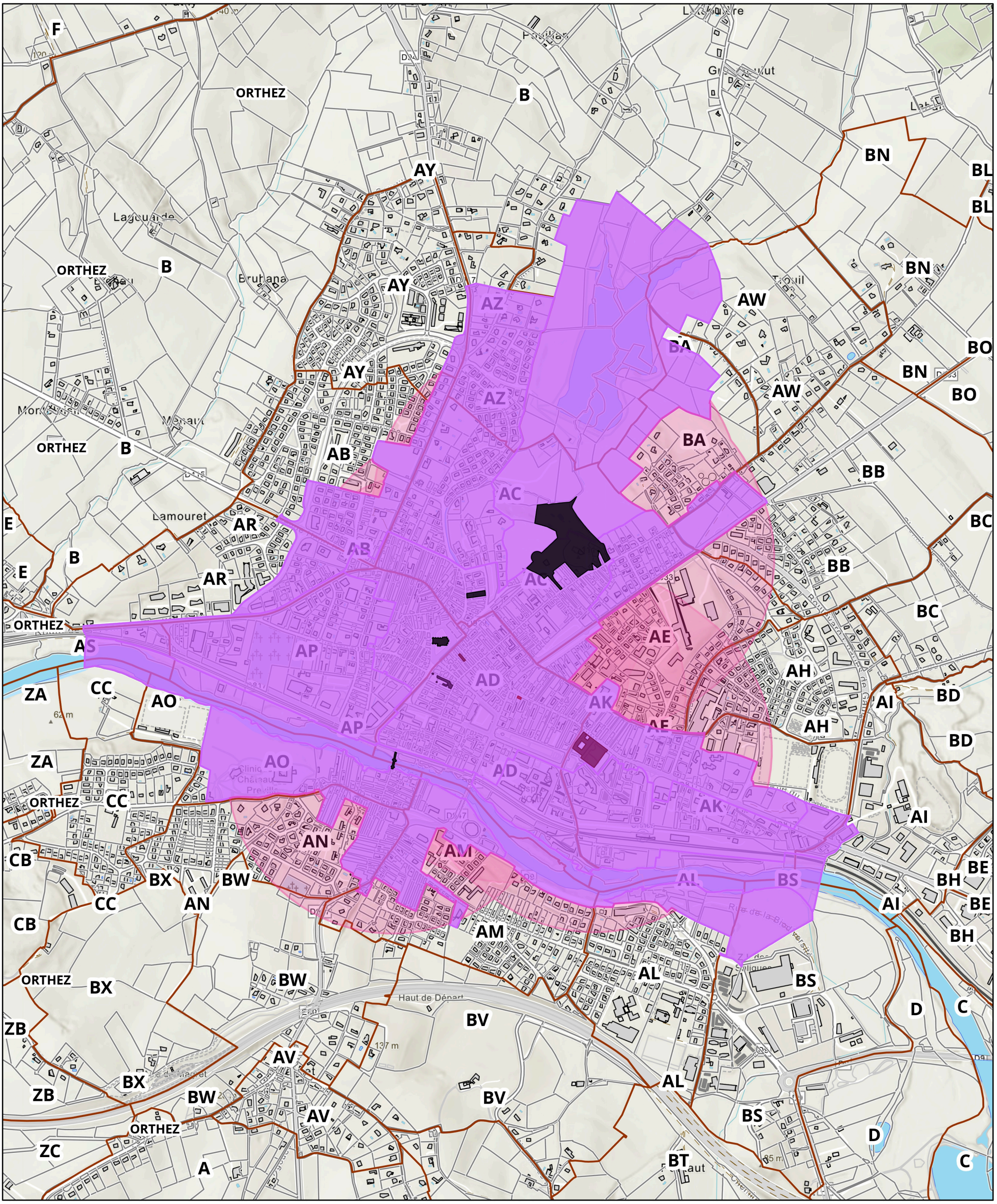

22/08/2024 15:06:19

FranceDOM_PCI - Bâtiments

FranceDOM_PCI - Parcellaire

Immeubles classés ou inscrits (surfaces)

- Classé
- Partiellement Classé-Inscrit
- Inscrit
- Partiellement inscrit

- Abords de monuments historiques
- Sites patrimoniaux remarquables
- Hydrographie
- Limite de commune

Chefs lieux

- Subsection cadastrale

Divers surfacique

- Limites de forment pas parcelles
- Parapet de pont ou aqueduc
- Etang, lac
- Cimetière
- Piscine

Divers linéaire

- Chemins

1:15,000

0 0.13 0.25 0.5 mi

0 0.2 0.4 0.8 km

Esri France, DGFiP, Ministère de l'Economie et des Finances, Esri, Intermap, NASA, NGA, USGS, Esri Community Maps Contributors, Instituto Geográfico Nacional, Esri, TomTom, Garmin, Foursquare, GeoTechnologies, Inc, METI/NASA, USGS, Esri France, DGFiP, Ministère de l'Economie et des Finances, IGN

Esri, Intermap, NASA, NGA, USGS | Esri Community Maps Contributors, Dirección General de Catastro, IGN 2022 - Esri France 2022, Instituto Geográfico Nacional, Esri, TomTom, Garmin, Foursquare,

Orthez - 8 monuments historiques - R500 (sans SPR)

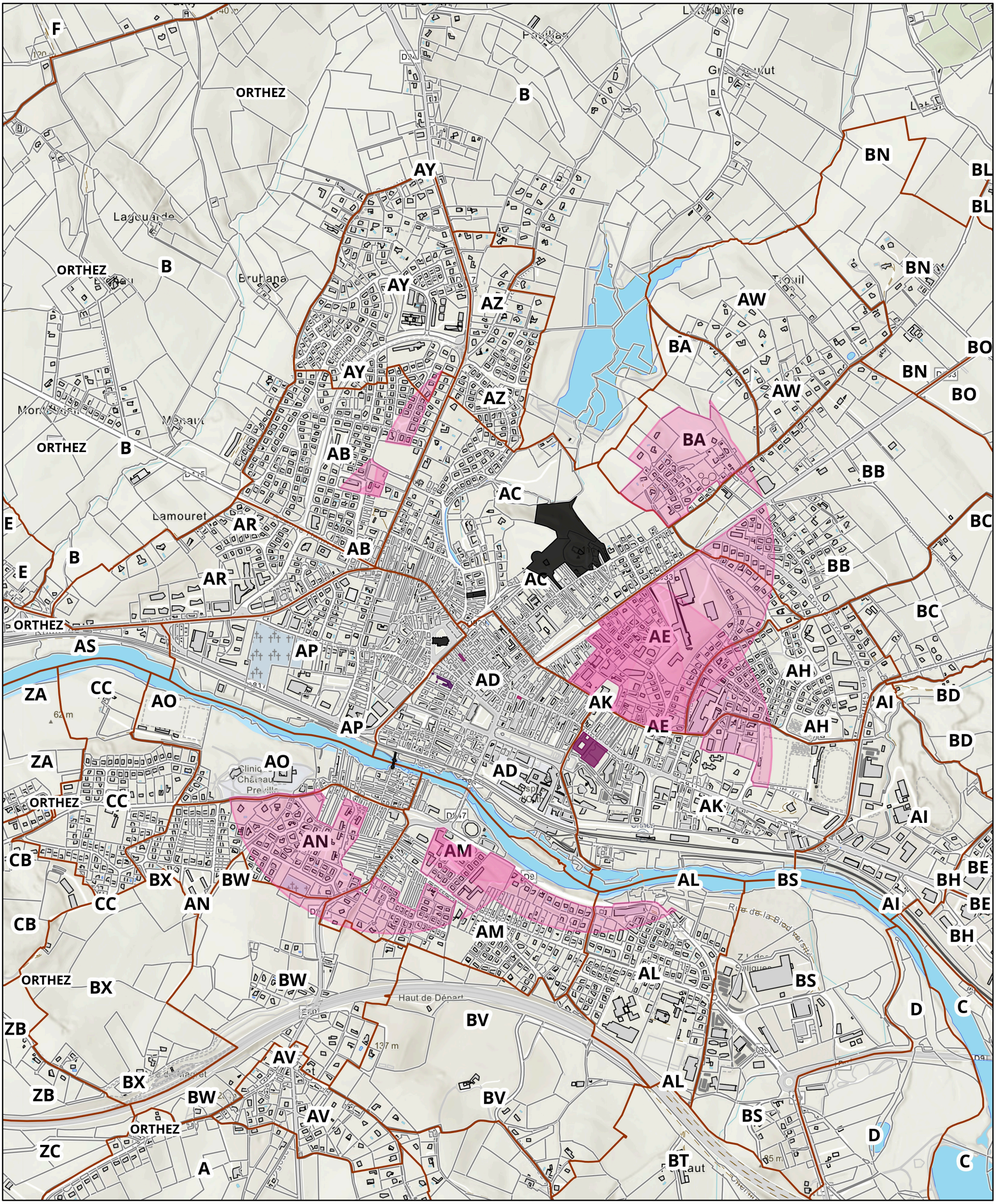

22/08/2024 15:09:13

FranceDOM_PCI - Bâtiments

FranceDOM_PCI - Parcellaire

Immeubles classés ou inscrits (surfaces)

- Classé
- Partiellement Classé-Inscrit
- Inscrit
- Partiellement inscrit

- Abords de monuments historiques
- Hydrographie
- Limite de commune
- Chefs lieux
- Subsection cadastrale

Divers surfacique

- Limites de forment pas parcelles

- Parapet de pont ou aqueduc
- Etang, lac
- Cimetière
- Piscine

Divers linéaire

- Chemins
- Sentiers

1:15,000

0 0.13 0.25 0.5 mi

0 0.2 0.4 0.8 km

Esri France, DGFiP, Ministère de l'Economie et des Finances, Esri, Intermap, NASA, NGA, USGS, Esri Community Maps Contributors, Instituto Geográfico Nacional, Esri, TomTom, Garmin, Foursquare, GeoTechnologies, Inc, METI/NASA, USGS, Esri France, DGFiP, Ministère de l'Economie et des Finances, IGN

Esri, Intermap, NASA, NGA, USGS | Esri Community Maps Contributors, Dirección General de Catastro, IGN 2022 - Esri France 2022, Instituto Geográfico Nacional, Esri, TomTom, Garmin, Foursquare,

Orthez - 8 monuments historiques - PDA

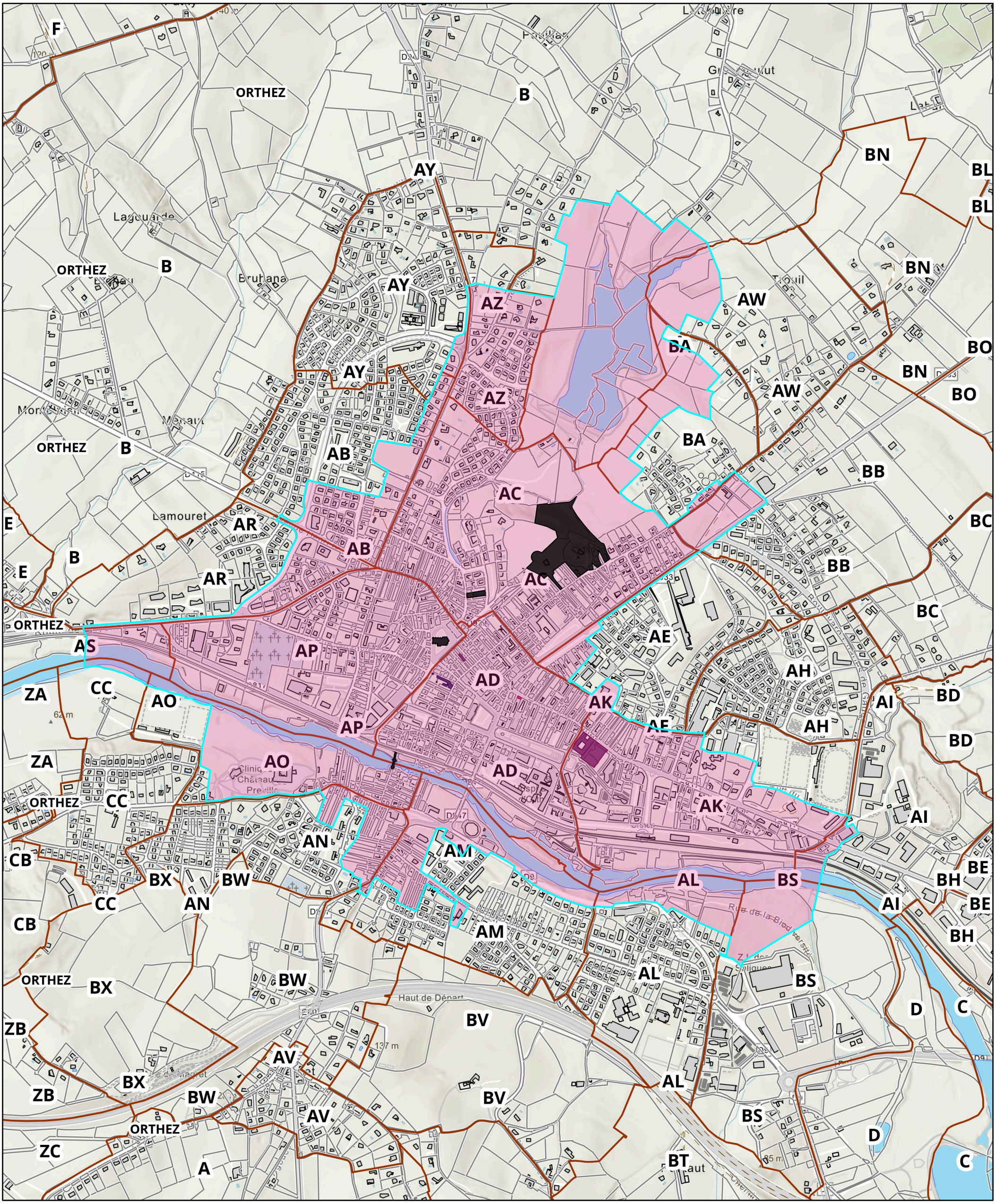

22/08/2024 15:17:24

FranceDOM_PCI - Bâtiments

FranceDOM_PCI - Parcellaire

Immeubles classés ou inscrits (surfaces)

- Classé
- Partiellement Classé-Inscrit
- Inscrit
- Partiellement inscrit

Périmètre Délimité des Abords

Hydrographie

Limite de commune

Chefs lieux

Subsection cadastrale

Divers surfacique

- Limites de forment pas parcelles

Parapet de pont ou aqueduc

Etang, lac

Cimetière

Piscine

Divers linéaire

- Chemins
- Sentiers

1:15,000

0 0.13 0.25 0.5 mi

0 0.2 0.4 0.8 km

Esri France, DGFiP, Ministère de l'Economie et des Finances, Esri, Intermap, NASA, NGA, USGS, Esri Community Maps Contributors, Instituto Geográfico Nacional, Esri, TomTom, Garmin, Foursquare, GeoTechnologies, Inc, METI/NASA, USGS, Esri France, DGFiP, Ministère de l'Economie et des Finances, IGN

Esri, Intermap, NASA, NGA, USGS | Esri Community Maps Contributors, Dirección General de Catastro, IGN 2022 - Esri France 2022, Instituto Geográfico Nacional, Esri, TomTom, Garmin, Foursquare,

Orthez - 8 monuments historiques - SPR et PDA

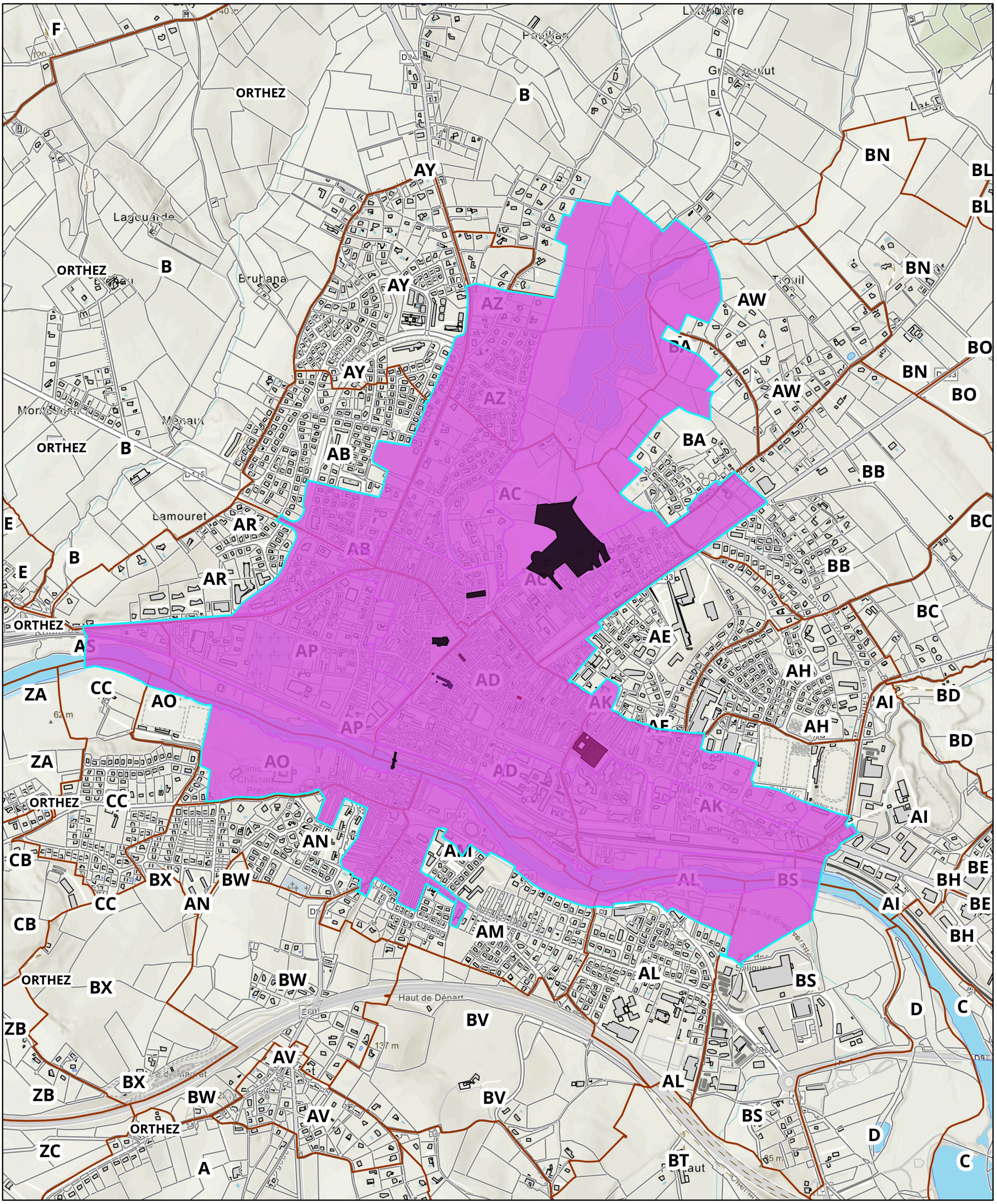

22/08/2024 15:23:01

FranceDOM_PCI - Bâtiments

FranceDOM_PCI - Parcellaire

Immeubles classés ou inscrits (surfaces)

- Classé
- Partiellement Classé-Inscrit
- Inscrit
- Partiellement inscrit

- Périmètre Délimité des Abords
- Sites patrimoniaux remarquables
- Hydrographie
- Limite de commune
- Chefs lieux
- Subsection cadastrale

Divers surfacique

- Limites de forment pas parcelles
- Parapet de pont ou aqueduc
- Etang, lac
- Cimetière
- Piscine

Divers linéaire

- Chemins

1:15,000

0 0.13 0.25 0.5 mi

0 0.2 0.4 0.8 km

Esri France, DGFiP, Ministère de l'Economie et des Finances, Esri, Intermap, NASA, NGA, USGS, Esri Community Maps Contributors, Instituto Geográfico Nacional, Esri, TomTom, Garmin, Foursquare, GeoTechnologies, Inc, METI/NASA, USGS, Esri France, DGFiP, Ministère de l'Economie et des Finances, IGN

Esri, Intermap, NASA, NGA, USGS | Esri Community Maps Contributors, Dirección General de Catastro, IGN 2022 - Esri France 2022, Instituto Geográfico Nacional, Esri, TomTom, Garmin, Foursquare,