Sault-de-Navailles - Tour et vestiges du château de Sault - R500

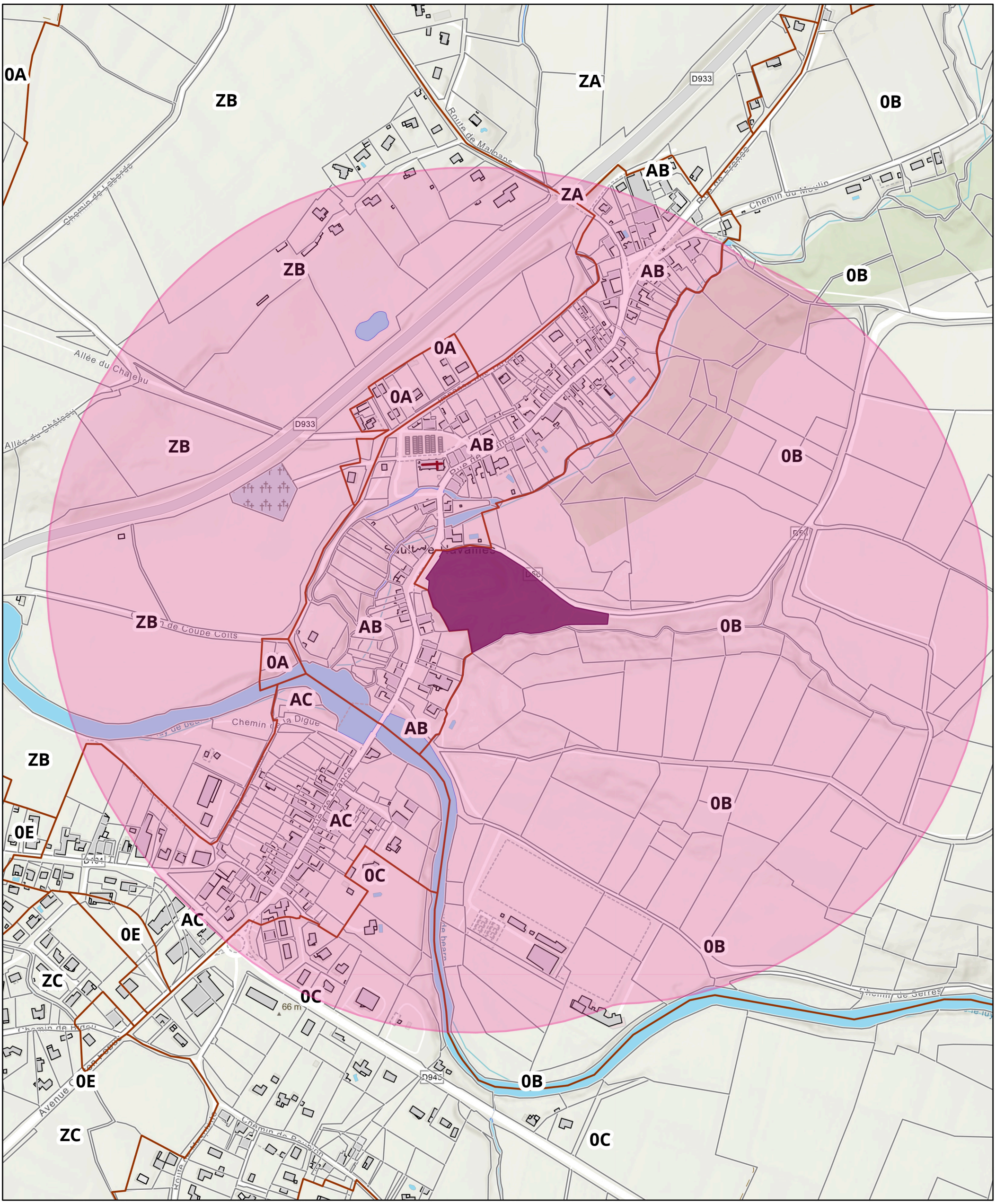

19/12/2024 11:52:34

FranceDOM_PCI - Bâtiments

FranceDOM_PCI - Parcellaire

Immeubles classés ou inscrits (surfaces)

- Inscrit
- Abords de monuments historiques
- Hydrographie
- Limite de commune

Chefs lieux

Subsection cadastrale

Divers surfacique

- Limites de forment pas parcelles
- Parapet de pont ou aqueduc
- Etang, lac
- Cimetière

Piscine

Divers linéaire

- Eglise
- Chemins
- Trottoirs, petits ruisseaux et terrains de sports
- Parking, terrasse, surplomb
- Parcellaire

1:6,500

0 0.05 0.1 0.2 mi

0 0.07 0.15 0.3 km

Esri France, DGFiP, Ministère de l'Economie et des Finances, Esri, Intermap, NASA, NGA, USGS, Esri Community Maps Contributors, Dirección General de Catastro, IGN 2022 - Esri France 2022, Instituto Geográfico Nacional, Esri, TomTom, Garmin, Foursquare, GeoTechnologies, Inc, METI/NASA, USGS, Esri France, DGFiP,

Sault-de-Navailles - Tour et vestiges du château de Sault - R500 et PDA

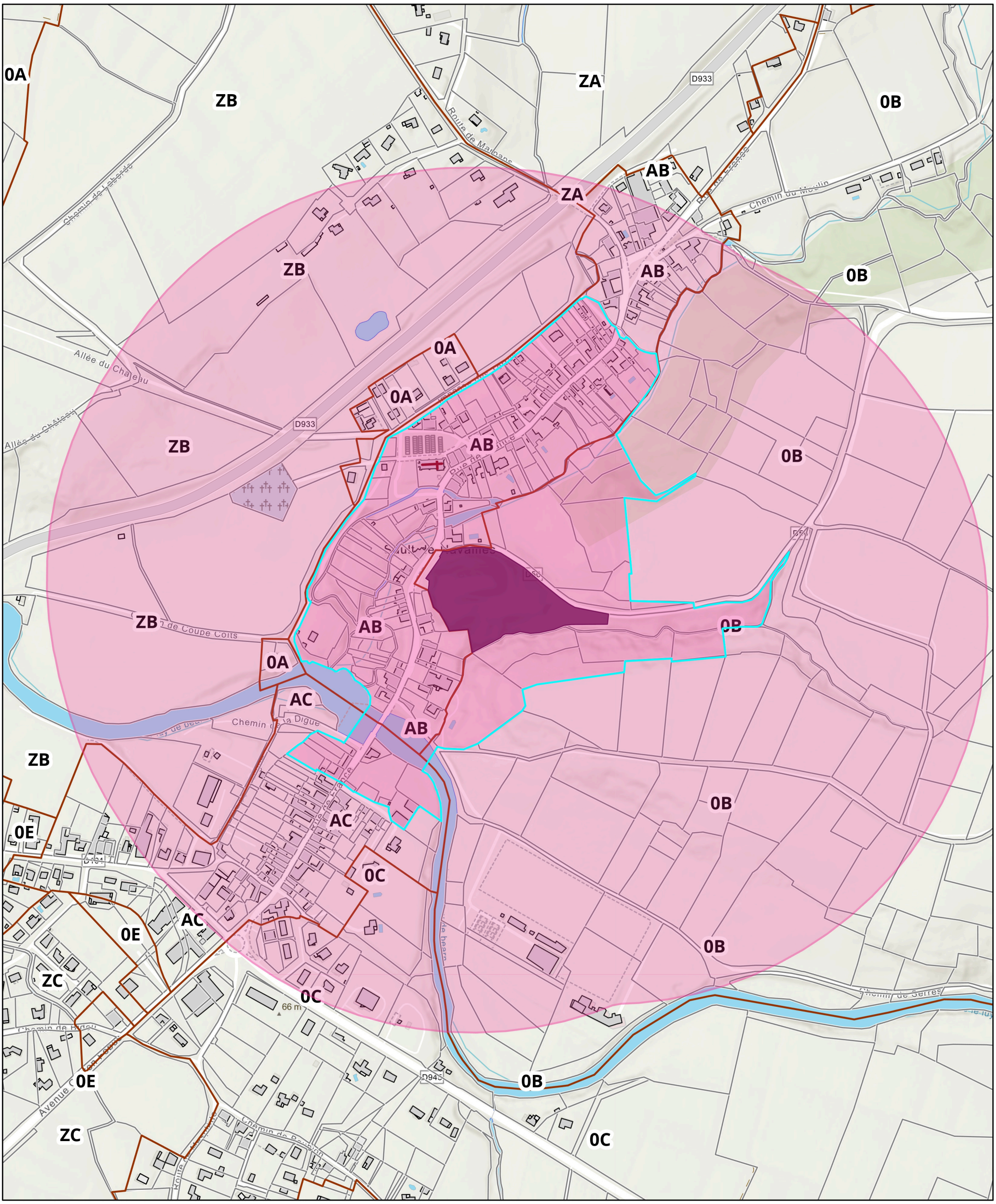

19/12/2024 11:53:37

FranceDOM_PCI - Bâtiments

FranceDOM_PCI - Parcellaire

Immeubles classés ou inscrits (surfaces)

- Inscrit
- Abords de monuments historiques
- Hydrographie
- Limite de commune

Périmètre Délimité des Abords

Subsection cadastrale

Divers surfacique

- Limites de forment pas parcelles
- Parapet de pont ou aqueduc
- Etang, lac
- Cimetière

Piscine

Divers linéaire

- Eglise
- Chemins
- Trottoirs, petits ruisseaux et terrains de sports
- Parking, terrasse, surplomb
- Parcellaire

1:6,500

0 0.05 0.1 0.2 mi

0 0.07 0.15 0.3 km

Esri France, DGFiP, Ministère de l'Economie et des Finances, Esri, Intermap, NASA, NGA, USGS, Esri Community Maps Contributors, Dirección General de Catastro, IGN 2022 - Esri France 2022, Instituto Geográfico Nacional, Esri, TomTom, Garmin, Foursquare, GeoTechnologies, Inc, METI/NASA, USGS, Esri France, DGFiP,

Esri Community Maps Contributors, Dirección General de Catastro, IGN 2022 - Esri France 2022, Instituto Geográfico Nacional, Esri, TomTom, Garmin, Foursquare, GeoTechnologies, Inc, METI/NASA, USGS | Esri

Sault-de-Navailles - Tour et vestiges du château de Sault - PDA

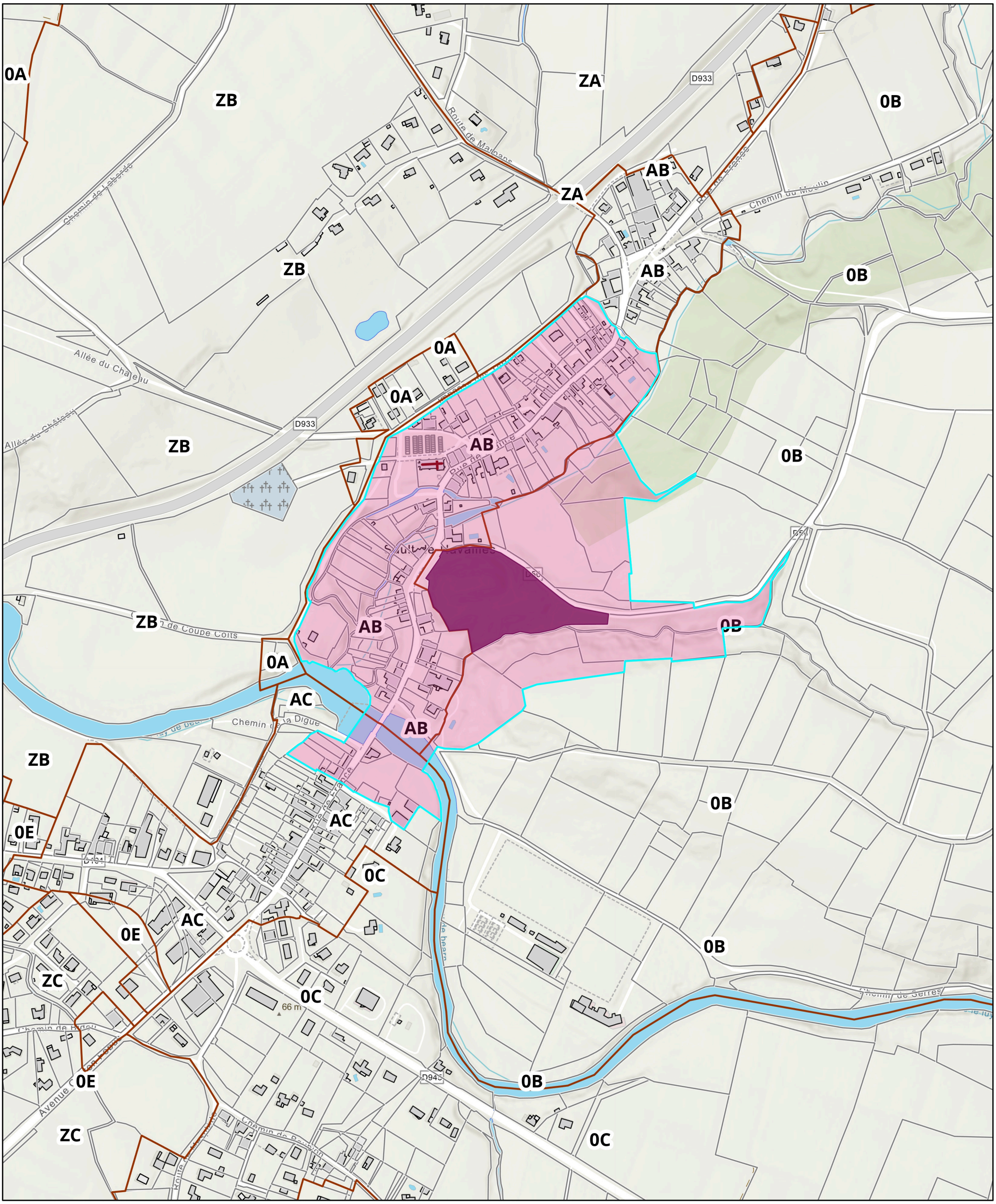

19/12/2024 11:55:07

FranceDOM_PCI - Bâtiments

FranceDOM_PCI - Parcellaire

Immeubles classés ou inscrits (surfaces)

- Inscrit
- Périmètre Délimité des Abords
- Hydrographie
- Limite de commune

Chefs lieux

- Subsection cadastrale

Divers surfacique

- Limites de forment pas parcelles
- Parapet de pont ou aqueduc
- Etang, lac
- Cimetière
- Piscine

Divers linéaire

- Eglise
- Chemins
- Trottoirs, petits ruisseaux et terrains de sports
- Parking, terrasse, surplomb
- Parcellaire

1:6,500

0 0.05 0.1 0.2 mi

0 0.07 0.15 0.3 km

Esri France, DGFiP, Ministère de l'Economie et des Finances, Esri, Intermap, NASA, NGA, USGS, Esri Community Maps Contributors, Dirección General de Catastro, IGN 2022 - Esri France 2022, Instituto Geográfico Nacional, Esri, TomTom, Garmin, Foursquare, GeoTechnologies, Inc, METI/NASA, USGS, Esri France, DGFiP,

Esri Community Maps Contributors, Dirección General de Catastro, IGN 2022 - Esri France 2022, Instituto Geográfico Nacional, Esri, TomTom, Garmin, Foursquare, GeoTechnologies, Inc, METI/NASA, USGS | Esri